

ОПИСАНИЕ МЕСТОПОЛОЖЕНИЯ ГРАНИЦ

публичного сервитута ВЛ 10 кВ 23Л-Рахинка-10

(наименование объекта, местоположение границ которого описано)

Раздел 1

Сведения об объекте

Сведения об объекте		
№ п/п	Характеристики объекта	Описание характеристик
1	2	3
1	Местоположение объекта	Волгоградская область, Среднеахтубинский
2	Площадь объекта +/- величина погрешности определения площади (Р +/- Дельта Р)	297171 м2 +/-109 м2
3	Иные характеристики объекта	Публичный сервитут для использования земельных участков в целях эксплуатации объекта энергетики местного значения – инженерного сооружения ВЛ 10 кВ 23Л-Рахинка-10 сроком действия 49 лет в интересах Публичного акционерного общества "Россети Юг"

Местоположение публичного сервитута: Волгоградская область, Среднеахтубинский			
Система координат		МСК-34, зона 2	
Метод определения координат		Аналитический	
Обозначение характерных точек границ публичного сервитута	Координаты, м		
	X	Y	Средняя квадратическая погрешность положения характерных точек (Mt), м
1	2	3	4
1	516990.13	2218824.38	0.10
2	516993.51	2218826.27	0.10
3	516995.97	2218829.25	0.10
4	516997.19	2218832.92	0.10
5	516996.99	2218836.78	0.10
6	516995.41	2218840.31	0.10
7	516992.66	2218843.03	0.10
8	516989.11	2218844.57	0.10
9	516985.24	2218844.72	0.10
10	516950.95	2218839.19	0.10
11	516947.82	2218836.92	0.10
12	516945.73	2218833.67	0.10
13	516944.95	2218829.88	0.10
14	516944.44	2218800.36	0.10
15	516890.12	2218817.63	0.10
16	516822.26	2218839.29	0.10
17	516754.61	2218860.92	0.10
18	516700.66	2218878.08	0.10
19	516650.28	2218894.13	0.10
20	516582.22	2218916.14	0.10
21	516507.48	2218939.98	0.10
22	516450.08	2218958.34	0.10
23	516383.01	2218979.81	0.10
24	516297.05	2219006.56	0.10
25	516228.16	2219028.75	0.10
26	516160.31	2219050.68	0.10
27	516105.92	2219068.17	0.10
28	516066.04	2219080.94	0.10
29	516063.31	2219088.49	0.10
30	516044.47	2219142.49	0.10
31	516027.06	2219193.44	0.10
32	516005.56	2219256.07	0.10
33	515981.41	2219326.43	0.10
34	515957.10	2219397.97	0.10
35	515932.84	2219468.24	0.10
36	515908.32	2219539.07	0.10
37	515884.25	2219608.93	0.10
38	515859.87	2219680.08	0.10
39	515835.53	2219750.67	0.10
40	515811.62	2219820.40	0.10
41	515787.28	2219891.47	0.10
42	515763.45	2219961.87	0.10
43	515739.69	2220031.45	0.10
44	515715.90	2220100.38	0.10
45	515692.55	2220167.49	0.10
46	515665.98	2220245.67	0.10
47	515664.00	2220249.13	0.10
48	515660.99	2220251.55	0.10
49	515631.73	2220267.12	0.10
50	515627.95	2220267.95	0.10
51	515624.14	2220267.34	0.10
52	515620.79	2220265.40	0.10
53	515560.88	2220213.69	0.10
54	515506.53	2220166.81	0.10
55	515453.00	2220120.62	0.10
56	515342.41	2220025.04	0.10
57	515288.04	2219978.04	0.10
58	515231.88	2219929.37	0.10
59	515177.09	2219882.23	0.10

1	2	3	4
60	515121.15	2219833.82	0.10
61	515063.48	2219783.90	0.10
62	515008.40	2219736.31	0.10
63	514951.71	2219687.05	0.10
64	514896.40	2219639.22	0.10
65	514840.04	2219590.27	0.10
66	514782.24	2219540.20	0.10
67	514725.00	2219490.49	0.10
68	514669.85	2219442.83	0.10
69	514612.64	2219393.39	0.10
70	514556.84	2219344.99	0.10
71	514502.41	2219297.66	0.10
72	514449.47	2219252.21	0.10
73	514389.42	2219200.17	0.10
74	514332.40	2219150.90	0.10
75	514272.95	2219099.35	0.10
76	514215.74	2219049.90	0.10
77	514159.37	2219001.34	0.10
78	514099.52	2218949.58	0.10
79	514045.25	2218902.54	0.10
80	513987.76	2218852.66	0.10
81	513933.27	2218805.45	0.10
82	513873.53	2218753.80	0.10
83	513817.86	2218705.48	0.10
84	513762.03	2218657.09	0.10
85	513708.49	2218610.81	0.10
86	513647.25	2218557.79	0.10
87	513592.70	2218510.55	0.10
88	513535.83	2218461.35	0.10
89	513480.02	2218413.03	0.10
90	513421.86	2218362.95	0.10
91	513366.27	2218314.91	0.10
92	513307.58	2218264.03	0.10
93	513252.09	2218215.90	0.10
94	513194.05	2218165.96	0.10
95	513137.32	2218116.88	0.10
96	513081.54	2218068.25	0.10
97	513024.59	2218019.32	0.10
98	512967.80	2217970.28	0.10
99	512911.79	2217921.58	0.10
100	512853.36	2217871.08	0.10
101	512805.82	2217829.83	0.10
102	512778.39	2217853.19	0.10
103	512763.75	2217865.67	0.10
104	512747.76	2217851.70	0.10
105	512764.77	2217837.20	0.10
106	512801.84	2217806.30	0.10
107	512805.62	2217805.49	0.10
108	512809.43	2217806.11	0.10
109	512812.77	2217808.06	0.10
110	512867.11	2217855.21	0.10
111	512925.57	2217905.74	0.10
112	512981.55	2217954.41	0.10
113	513038.31	2218003.42	0.10
114	513095.33	2218052.42	0.10
115	513151.12	2218101.04	0.10
116	513207.77	2218150.06	0.10
117	513265.85	2218200.04	0.10
118	513321.34	2218248.17	0.10
119	513380.02	2218299.04	0.10
120	513435.58	2218347.05	0.10
121	513493.76	2218397.15	0.10
122	513549.57	2218445.47	0.10
123	513606.44	2218494.67	0.10
124	513660.99	2218541.91	0.10
125	513722.23	2218594.93	0.10
126	513775.78	2218641.22	0.10
127	513831.62	2218689.62	0.10

1	2	3	4
128	513887.28	2218737.93	0.10
129	513947.03	2218789.58	0.10
130	514001.52	2218836.79	0.10
131	514059.01	2218886.67	0.10
132	514113.27	2218933.70	0.10
133	514173.12	2218985.46	0.10
134	514229.48	2219034.02	0.10
135	514286.71	2219083.49	0.10
136	514346.15	2219135.03	0.10
137	514403.18	2219184.31	0.10
138	514463.19	2219236.31	0.10
139	514516.14	2219281.77	0.10
140	514570.61	2219329.14	0.10
141	514626.39	2219377.52	0.10
142	514683.59	2219426.95	0.10
143	514738.76	2219474.63	0.10
144	514795.99	2219524.33	0.10
145	514853.82	2219574.41	0.10
146	514910.18	2219623.36	0.10
147	514965.49	2219671.19	0.10
148	515022.18	2219720.45	0.10
149	515077.22	2219768.02	0.10
150	515134.89	2219817.94	0.10
151	515190.81	2219866.33	0.10
152	515245.64	2219913.51	0.10
153	515301.78	2219962.16	0.10
154	515356.14	2220009.15	0.10
155	515466.73	2220104.73	0.10
156	515520.26	2220150.92	0.10
157	515574.60	2220197.79	0.10
158	515629.06	2220244.79	0.10
159	515647.43	2220234.98	0.10
160	515672.71	2220160.59	0.10
161	515696.05	2220093.50	0.10
162	515719.83	2220024.59	0.10
163	515743.56	2219955.11	0.10
164	515767.40	2219884.69	0.10
165	515791.76	2219813.59	0.10
166	515815.68	2219743.83	0.10
167	515840.02	2219673.24	0.10
168	515864.40	2219602.09	0.10
169	515888.47	2219532.21	0.10
170	515912.99	2219461.37	0.10
171	515937.25	2219391.11	0.10
172	515961.54	2219319.64	0.10
173	515985.70	2219249.25	0.10
174	516007.19	2219186.64	0.10
175	516024.62	2219135.64	0.10
176	516043.53	2219081.46	0.10
177	516048.77	2219067.39	0.10
178	516051.25	2219064.43	0.10
179	516054.65	2219062.57	0.10
180	516059.02	2219061.14	0.10
181	516099.50	2219048.18	0.10
182	516153.88	2219030.69	0.10
183	516221.71	2219008.77	0.10
184	516290.81	2218986.50	0.10
185	516376.77	2218959.75	0.10
186	516443.69	2218938.34	0.10
187	516501.09	2218919.98	0.10
188	516575.80	2218896.15	0.10
189	516643.87	2218874.13	0.10
190	516694.29	2218858.07	0.10
191	516748.24	2218840.92	0.10
192	516815.87	2218819.29	0.10
193	516883.74	2218797.62	0.10
194	516951.52	2218776.07	0.10
195	516955.46	2218775.61	0.10

1	2	3	4
196	516959.20	2218776.59	0.10
197	516962.33	2218778.86	0.10
198	516964.42	2218782.11	0.10
199	516965.20	2218785.90	0.10
200	516965.80	2218820.61	0.10
1	516990.13	2218824.38	0.10
201	512724.74	2217871.32	0.10
202	512740.77	2217885.26	0.10
203	512723.28	2217900.17	0.10
204	512672.41	2217943.61	0.10
205	512622.11	2217986.59	0.10
206	512571.54	2218029.95	0.10
207	512521.34	2218072.70	0.10
208	512470.46	2218116.08	0.10
209	512419.88	2218159.13	0.10
210	512369.40	2218202.19	0.10
211	512330.28	2218235.72	0.10
212	512295.04	2218266.01	0.10
213	512251.44	2218303.50	0.10
214	512207.59	2218340.60	0.10
215	512161.02	2218380.52	0.10
216	512149.50	2218415.14	0.10
217	512127.00	2218481.57	0.10
218	512104.98	2218547.85	0.10
219	512083.09	2218614.38	0.10
220	512060.89	2218681.36	0.10
221	512038.57	2218747.76	0.10
222	512016.33	2218814.06	0.10
223	511994.94	2218879.65	0.10
224	511972.84	2218946.19	0.10
225	511950.75	2219013.07	0.10
226	511928.51	2219080.05	0.10
227	511906.42	2219146.62	0.10
228	511882.46	2219219.59	0.10
229	511861.56	2219282.49	0.10
230	511839.20	2219349.74	0.10
231	511816.95	2219416.80	0.10
232	511794.40	2219483.91	0.10
233	511773.90	2219546.30	0.10
234	511750.21	2219617.13	0.10
235	511727.99	2219683.81	0.10
236	511705.97	2219750.29	0.10
237	511683.32	2219817.30	0.10
238	511661.33	2219883.89	0.10
239	511639.60	2219949.82	0.10
240	511616.90	2220016.84	0.10
241	511595.02	2220083.12	0.10
242	511573.01	2220149.39	0.10
243	511551.18	2220216.07	0.10
244	511528.99	2220282.88	0.10
245	511506.36	2220349.45	0.10
246	511484.44	2220416.65	0.10
247	511462.06	2220483.45	0.10
248	511439.89	2220550.19	0.10
249	511417.85	2220616.82	0.10
250	511395.73	2220683.29	0.10
251	511373.29	2220749.93	0.10
252	511351.01	2220816.47	0.10
253	511330.90	2220875.95	0.10
254	511311.19	2220934.75	0.10
255	511291.51	2220993.97	0.10
256	511268.52	2221061.33	0.10
257	511265.67	2221063.94	0.10
258	511217.27	2221094.01	0.10
259	511177.25	2221119.08	0.10
260	511156.08	2221132.34	0.10
261	511151.06	2221139.61	0.10

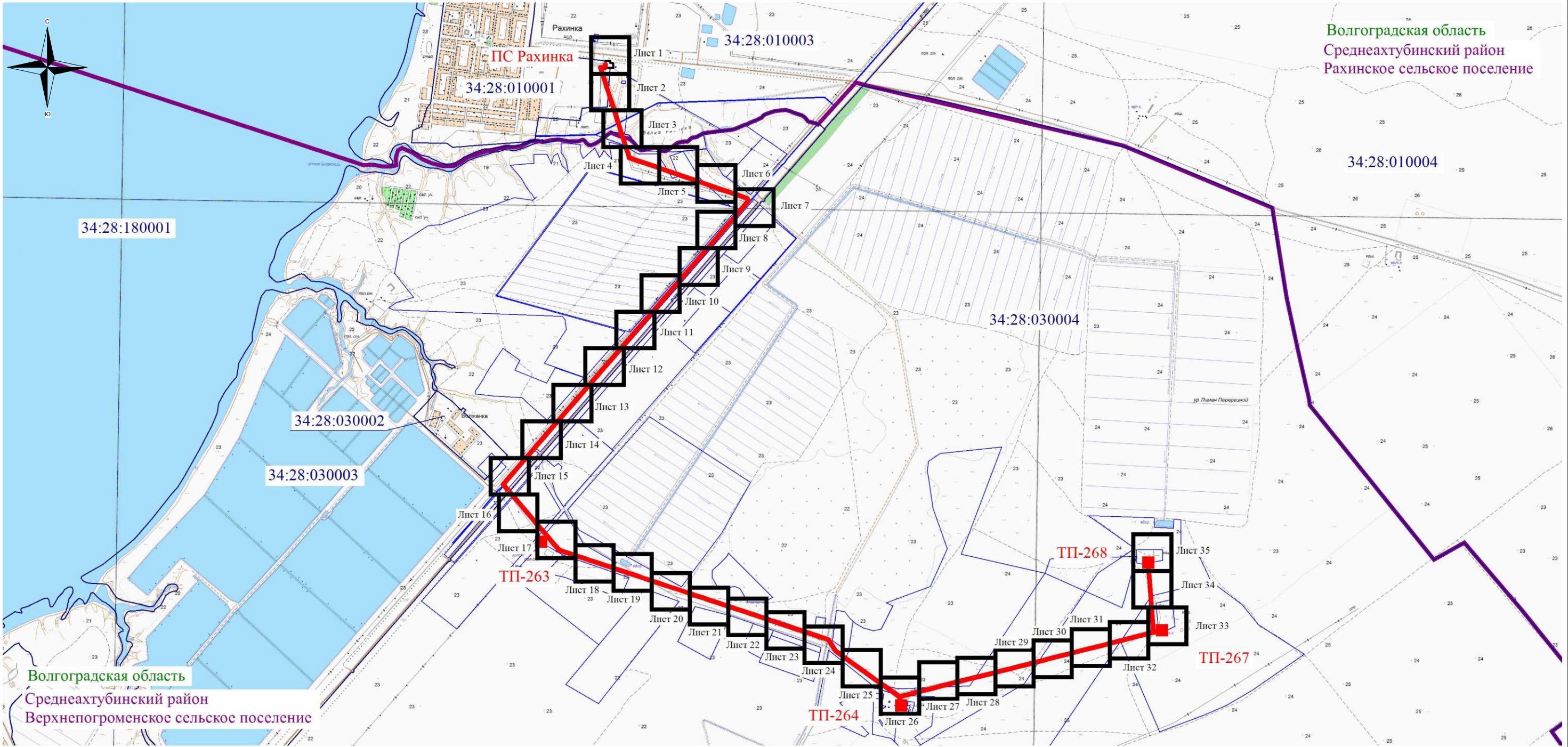
1	2	3	4
262	511106.39	2221201.31	0.10
263	511055.59	2221271.64	0.10
264	511004.89	2221342.51	0.10
265	510954.07	2221412.93	0.10
266	510903.43	2221483.17	0.10
267	510852.83	2221553.85	0.10
268	510803.36	2221622.47	0.10
269	510751.53	2221694.59	0.10
270	510704.03	2221761.35	0.10
271	510723.62	2221840.68	0.10
272	510745.43	2221925.51	0.10
273	510766.71	2222009.34	0.10
274	510787.49	2222092.12	0.10
275	510809.45	2222178.03	0.10
276	510830.71	2222262.42	0.10
277	510852.15	2222346.63	0.10
278	510873.34	2222431.13	0.10
279	510894.77	2222515.40	0.10
280	510916.05	2222599.63	0.10
281	510937.18	2222683.99	0.10
282	510959.02	2222768.94	0.10
283	510981.28	2222856.63	0.10
284	511003.63	2222943.93	0.10
285	511025.67	2223030.46	0.10
286	511044.36	2223105.22	0.10
287	511066.12	2223189.83	0.10
288	511087.49	2223274.17	0.10
289	511108.08	2223355.67	0.10
290	511130.15	2223444.33	0.10
291	511151.78	2223529.38	0.10
292	511172.21	2223611.16	0.10
293	511193.78	2223695.33	0.10
294	511215.23	2223780.19	0.10
295	511237.16	2223867.06	0.10
296	511257.77	2223948.04	0.10
297	511277.81	2224026.02	0.10
298	511300.81	2224116.55	0.10
299	511322.01	2224197.90	0.10
300	511341.88	2224276.74	0.10
301	511419.36	2224270.85	0.10
302	511507.19	2224264.09	0.10
303	511593.99	2224257.47	0.10
304	511680.75	2224251.28	0.10
305	511769.80	2224244.48	0.10
306	511857.49	2224238.30	0.10
307	511940.57	2224232.08	0.10
308	512020.71	2224226.33	0.10
309	512025.19	2224226.62	0.10
310	512029.19	2224226.58	0.10
311	512032.75	2224227.82	0.10
312	512035.60	2224230.29	0.10
313	512037.33	2224233.64	0.10
314	512037.78	2224237.61	0.10
315	512036.99	2224241.86	0.10
316	512034.89	2224245.00	0.10
317	512031.77	2224247.12	0.10
318	512028.09	2224247.95	0.10
319	512024.03	2224247.59	0.10
320	512020.06	2224247.33	0.10
321	511942.11	2224253.02	0.10
322	511859.01	2224259.24	0.10
323	511771.34	2224265.42	0.10
324	511682.30	2224272.22	0.10
325	511595.54	2224278.41	0.10
326	511508.79	2224285.03	0.10
327	511420.96	2224291.79	0.10
328	511347.12	2224297.40	0.10
329	511364.21	2224364.98	0.10

1	2	3	4
330	511364.85	2224375.06	0.10
331	511363.56	2224378.60	0.10
332	511361.04	2224381.42	0.10
333	511357.66	2224383.09	0.10
334	511353.55	2224383.59	0.10
335	511349.88	2224382.70	0.10
336	511346.80	2224380.52	0.10
337	511344.75	2224377.35	0.10
338	511343.94	2224373.69	0.10
339	511343.39	2224367.75	0.10
340	511323.68	2224290.45	0.10
341	511301.65	2224203.04	0.10
342	511280.45	2224121.73	0.10
343	511257.45	2224031.20	0.10
344	511237.41	2223953.22	0.10
345	511216.80	2223872.22	0.10
346	511194.87	2223785.33	0.10
347	511173.42	2223700.47	0.10
348	511151.83	2223616.24	0.10
349	511131.41	2223534.51	0.10
350	511109.78	2223449.46	0.10
351	511087.70	2223360.75	0.10
352	511067.13	2223279.32	0.10
353	511045.76	2223194.98	0.10
354	511023.98	2223110.32	0.10
355	511005.30	2223035.60	0.10
356	510983.28	2222949.11	0.10
357	510960.92	2222861.79	0.10
358	510938.66	2222774.10	0.10
359	510916.80	2222689.09	0.10
360	510895.67	2222604.73	0.10
361	510874.41	2222520.56	0.10
362	510852.98	2222436.27	0.10
363	510831.79	2222351.77	0.10
364	510810.35	2222267.57	0.10
365	510789.09	2222183.15	0.10
366	510767.14	2222097.28	0.10
367	510746.35	2222014.48	0.10
368	510725.07	2221930.67	0.10
369	510703.26	2221845.81	0.10
370	510685.00	2221771.85	0.10
371	510614.30	2221788.72	0.10
372	510606.75	2221789.05	0.10
373	510603.03	2221788.40	0.10
374	510599.10	2221786.42	0.10
375	510596.63	2221783.56	0.10
376	510595.39	2221780.00	0.10
377	510595.94	2221775.02	0.10
378	510597.92	2221771.14	0.10
379	510600.78	2221768.68	0.10
380	510604.36	2221767.47	0.10
381	510608.87	2221767.89	0.10
382	510612.50	2221767.78	0.10
383	510686.39	2221749.89	0.10
384	510734.44	2221682.37	0.10
385	510786.31	2221610.20	0.10
386	510835.77	2221541.60	0.10
387	510886.38	2221470.92	0.10
388	510937.04	2221400.65	0.10
389	510987.83	2221330.26	0.10
390	511038.54	2221259.38	0.10
391	511089.38	2221189.00	0.10
392	511133.91	2221127.49	0.10
393	511140.01	2221118.64	0.10
394	511143.09	2221115.70	0.10
395	511166.11	2221101.28	0.10
396	511206.16	2221076.19	0.10
397	511251.37	2221048.10	0.10

1	2	3	4
398	511271.59	2220987.34	0.10
399	511291.28	2220928.07	0.10
400	511310.99	2220869.25	0.10
401	511331.10	2220809.78	0.10
402	511353.38	2220743.25	0.10
403	511375.82	2220676.62	0.10
404	511397.92	2220610.20	0.10
405	511419.96	2220543.58	0.10
406	511442.15	2220476.79	0.10
407	511464.52	2220409.99	0.10
408	511486.44	2220342.81	0.10
409	511509.11	2220276.12	0.10
410	511531.24	2220209.49	0.10
411	511553.07	2220142.81	0.10
412	511575.09	2220076.52	0.10
413	511597.01	2220010.10	0.10
414	511619.71	2219943.08	0.10
415	511641.39	2219877.31	0.10
416	511663.42	2219810.58	0.10
417	511686.05	2219743.63	0.10
418	511708.06	2219677.19	0.10
419	511730.29	2219610.47	0.10
420	511753.96	2219539.69	0.10
421	511774.47	2219477.28	0.10
422	511797.05	2219410.10	0.10
423	511819.27	2219343.12	0.10
424	511841.63	2219275.87	0.10
425	511862.51	2219213.00	0.10
426	511886.47	2219140.03	0.10
427	511908.57	2219073.43	0.10
428	511930.82	2219006.45	0.10
429	511952.91	2218939.57	0.10
430	511975.01	2218873.03	0.10
431	511996.43	2218807.37	0.10
432	512018.66	2218741.07	0.10
433	512040.96	2218674.72	0.10
434	512063.16	2218607.78	0.10
435	512085.05	2218541.26	0.10
436	512107.11	2218474.83	0.10
437	512129.61	2218408.40	0.10
438	512142.72	2218369.49	0.10
439	512145.15	2218366.48	0.10
440	512194.03	2218324.56	0.10
441	512237.88	2218287.46	0.10
442	512273.86	2218256.54	0.10
443	512264.69	2218244.65	0.10
444	512232.18	2218208.01	0.10
445	512225.35	2218200.87	0.10
446	512223.99	2218197.35	0.10
447	512224.03	2218193.58	0.10
448	512225.46	2218190.09	0.10
449	512228.06	2218187.16	0.10
450	512231.38	2218185.36	0.10
451	512235.12	2218184.92	0.10
452	512238.77	2218185.89	0.10
453	512242.28	2218188.42	0.10
454	512247.64	2218193.80	0.10
455	512281.15	2218231.60	0.10
456	512289.81	2218242.83	0.10
457	512316.61	2218219.79	0.10
458	512355.76	2218186.23	0.10
459	512406.26	2218143.15	0.10
460	512456.84	2218100.09	0.10
461	512507.72	2218056.71	0.10
462	512557.90	2218013.98	0.10
463	512608.46	2217970.64	0.10
464	512658.77	2217927.65	0.10
465	512709.65	2217884.19	0.10

1	2	3	4
201	512724.74	2217871.32	0.10

Схема расположения границ публичного сервитута



Используемые условные знаки и обозначения:

- обозначение границы кадастрового квартала по сведениям государственного кадастра недвижимости
- обозначение границы земельного участка по сведениям государственного кадастра недвижимости
- обозначение границы публичного сервитута
- обозначение границы муниципального образования
- обозначение объекта электросетевого хозяйства

ТП-927 ■ - обозначение трансформаторной подстанции

34:00:000000 – обозначение номера кадастрового квартала

:186– обозначение номера земельного участка

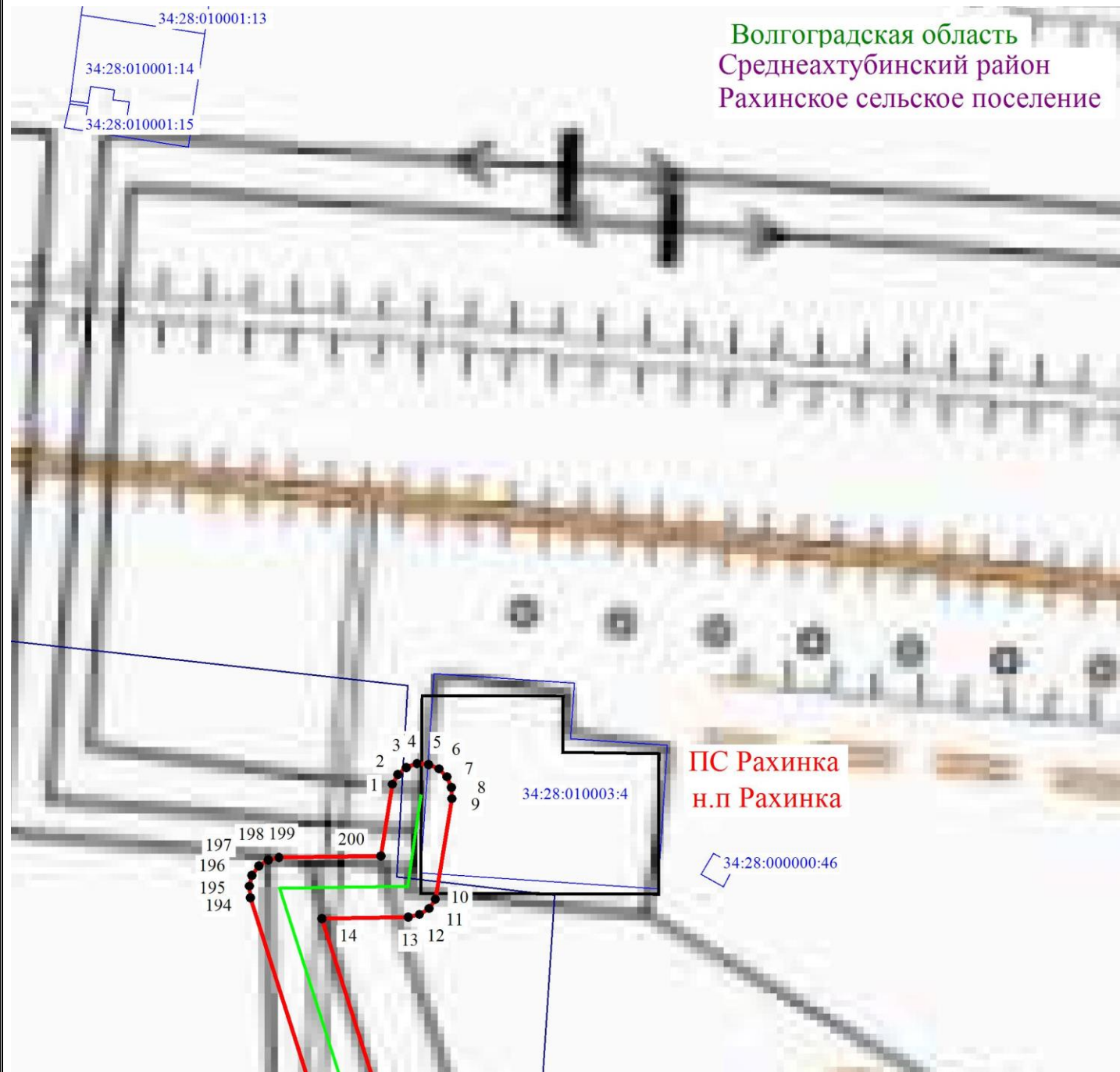
Волгоградская область - наименование муниципального образования

Среднеакhtubинский район

Масштаб 1:40000

Схема расположения границ публичного сервитута

Волгоградская область
Среднеахтубинский район
Рахинское сельское поселение



Масштаб 1: 2000

Используемые условные знаки и обозначения:

- - обозначение границы кадастрового квартала по сведениям ЕГРН
- - обозначение границы земельного участка по сведениям ЕГРН
- - обозначение границы публичного сервитута
- - обозначение объекта электросетевого хозяйства
- 2 - обозначение характерной точки охранной зоны

34:00:0000000 — обозначение номера кадастрового квартала

34:18:100014:525 — обозначение номера земельного участка

Волгоградская область - обозначение муниципального образования

Среднеахтубинский район

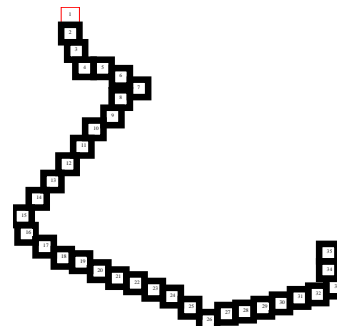
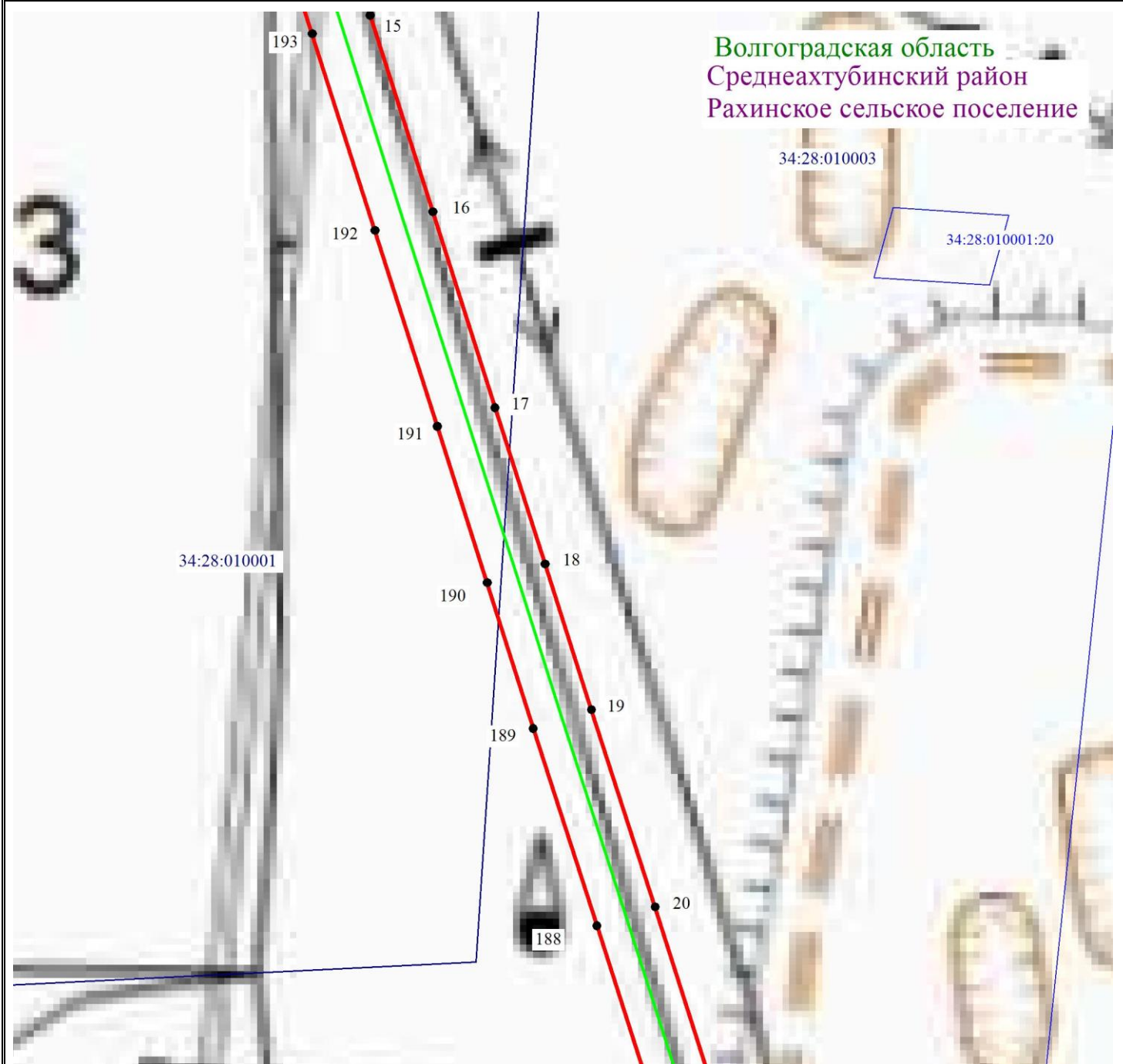


Схема расположения границ публичного сервитута



Масштаб 1: 2000

Используемые условные знаки и обозначения:

- - обозначение границы кадастрового квартала по сведениям ЕГРН
- - обозначение границы земельного участка по сведениям ЕГРН
- - обозначение границы публичного сервитута
- - обозначение объекта электросетевого хозяйства
- 2 - обозначение характерной точки охранной зоны

34:00:0000000 — обозначение номера кадастрового квартала

34:18:100014:525 — обозначение номера земельного участка

Волгоградская область - обозначение муниципального образования

Среднеакhtubинский район

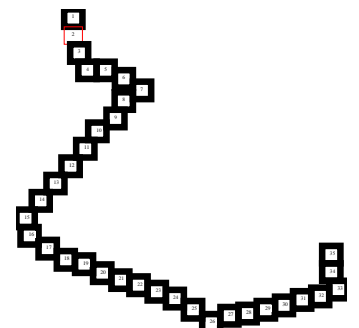
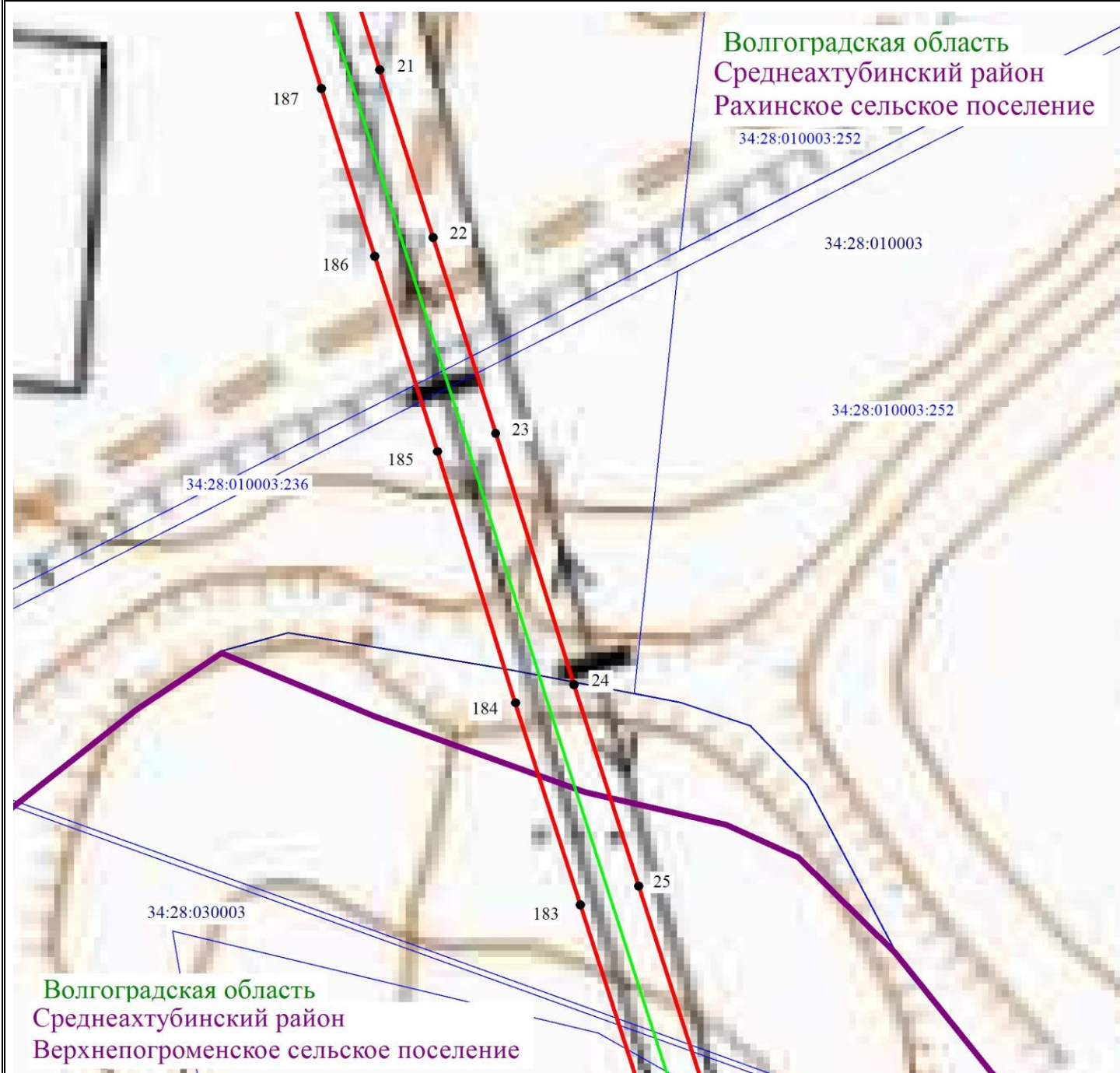


Схема расположения границ публичного сервитута



Масштаб 1: 2000

Используемые условные знаки и обозначения:

- - обозначение границы кадастрового квартала по сведениям ЕГРН
- - обозначение границы земельного участка по сведениям ЕГРН
- - обозначение границы публичного сервитута
- - обозначение объекта электросетевого хозяйства
- 2 - обозначение характерной точки охранной зоны

34:00:0000000 — обозначение номера кадастрового квартала

34:18:100014:525 — обозначение номера земельного участка

Волгоградская область - обозначение муниципального образования

Среднеакhtubинский район

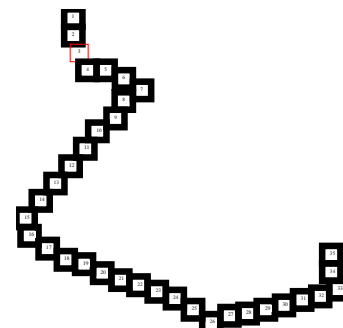
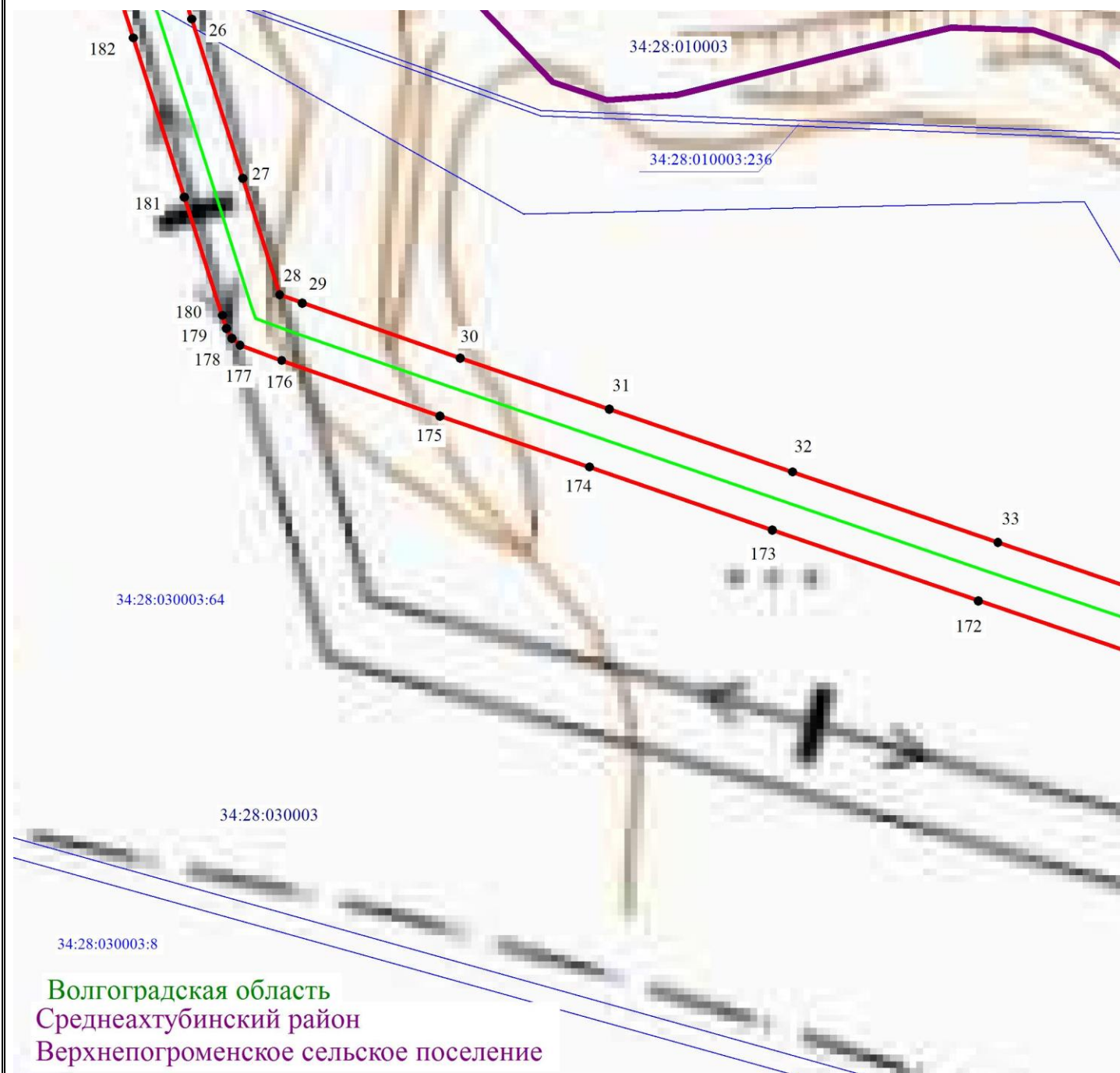


Схема расположения границ публичного сервитута



Масштаб 1: 2000

Используемые условные знаки и обозначения:

- - обозначение границы кадастрового квартала по сведениям ЕГРН
- - обозначение границы земельного участка по сведениям ЕГРН
- - обозначение границы публичного сервитута
- - обозначение объекта электросетевого хозяйства
- 2 - обозначение характерной точки охранной зоны

34:00:0000000 — обозначение номера кадастрового квартала

34:18:100014:525 — обозначение номера земельного участка

Волгоградская область - обозначение муниципального образования

Среднеахтубинский район

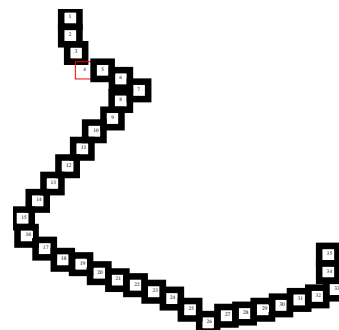
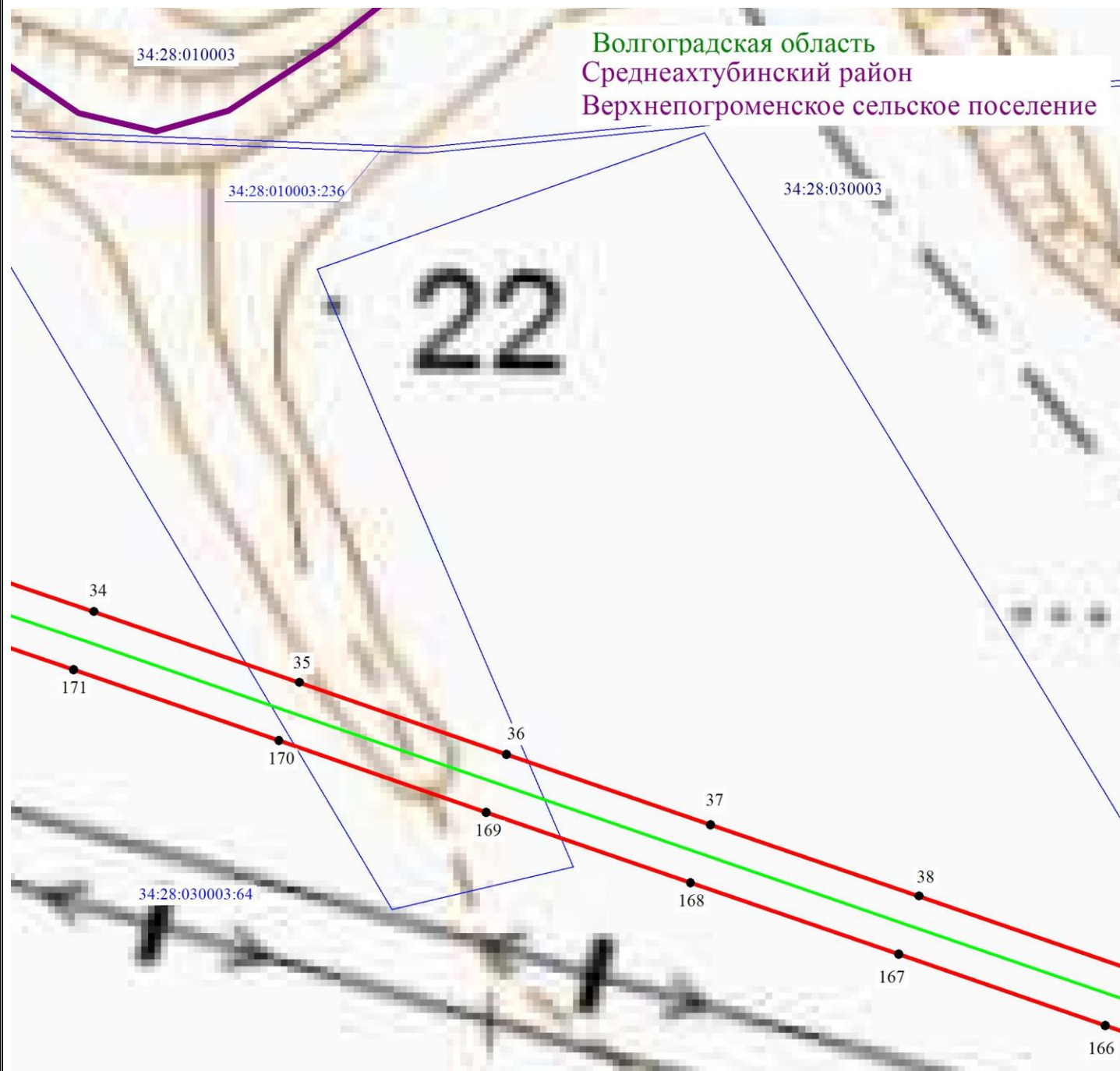


Схема расположения границ публичного сервитута

Волгоградская область
Среднеахтубинский район
Верхнепогроменское сельское поселение



Масштаб 1: 2000

Используемые условные знаки и обозначения:

- - обозначение границы кадастрового квартала по сведениям ЕГРН
- - обозначение границы земельного участка по сведениям ЕГРН
- - обозначение границы публичного сервитута
- - обозначение объекта электросетевого хозяйства
- 2 - обозначение характерной точки охранной зоны

34:00:0000000 — обозначение номера кадастрового квартала

34:18:100014:525 — обозначение номера земельного участка

Волгоградская область - обозначение муниципального образования

Среднеахтубинский район


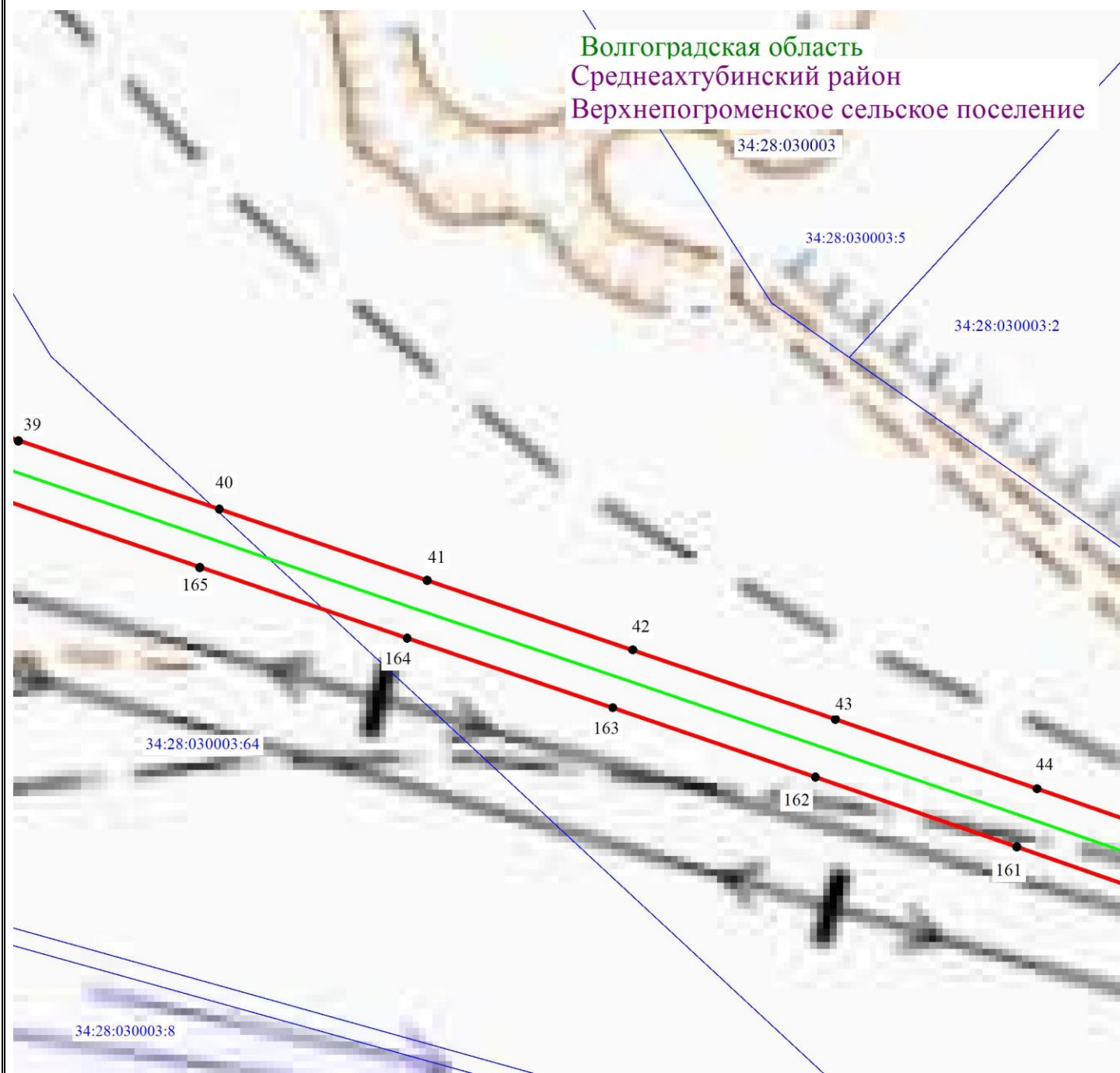


Схема расположения границ публичного сервитута

Волгоградская область
Среднеахтубинский район
Верхнепогромное сельское поселение



Масштаб 1: 2000

Используемые условные знаки и обозначения:

- - обозначение границы кадастрового квартала по сведениям ЕГРН
- - обозначение границы земельного участка по сведениям ЕГРН
- - обозначение границы публичного сервитута
- - обозначение объекта электросетевого хозяйства
- 2 - обозначение характерной точки охранной зоны

34:00:0000000 — обозначение номера кадастрового квартала

34:18:100014:525 — обозначение номера земельного участка

Волгоградская область - обозначение муниципального образования

Среднеахтубинский район

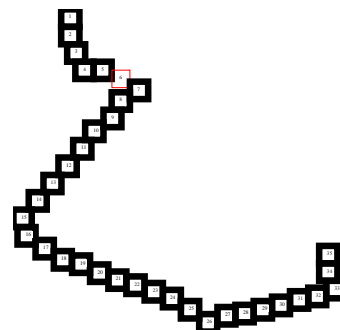
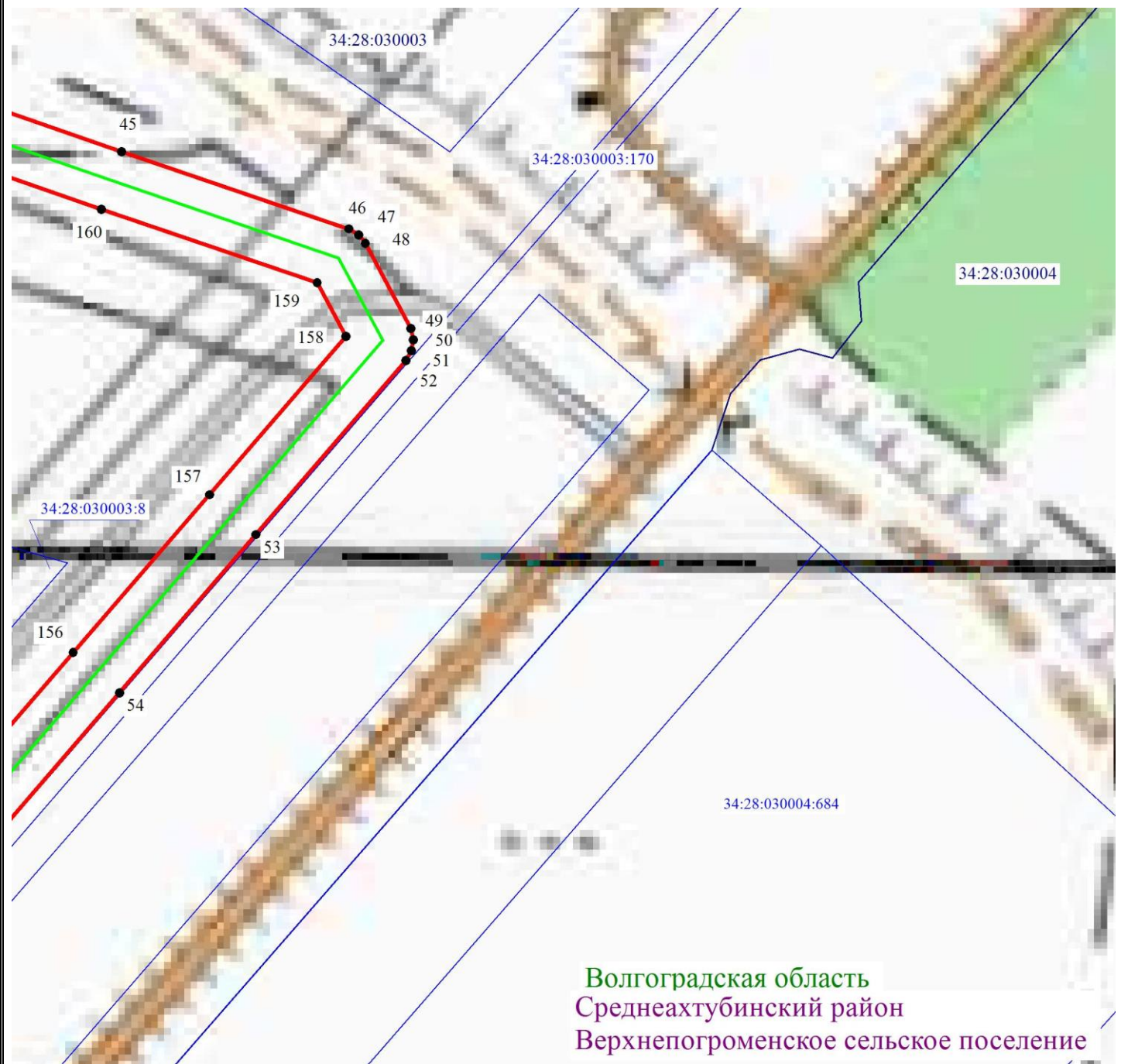


Схема расположения границ публичного сервитута



Масштаб 1: 2000

Используемые условные знаки и обозначения:

- - обозначение границы кадастрового квартала по сведениям ЕГРН
- - обозначение границы земельного участка по сведениям ЕГРН
- - обозначение границы публичного сервитута
- - обозначение объекта электросетевого хозяйства
- 2 - обозначение характерной точки охранной зоны

34:00:0000000 — обозначение номера кадастрового квартала

34:18:100014:525 — обозначение номера земельного участка

Волгоградская область - обозначение муниципального образования

Среднеакhtubинский район

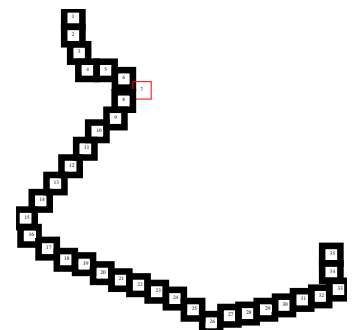


Схема расположения границ публичного сервитута

Волгоградская область
Среднеахтубинский район
Верхнепогроменское сельское поселение

34:28:030003

34:28:030003:8

155

55

154

56

153

57

34:28:030003:170

34:28:030004

152

58

151

59

34:28:000000:49

Масштаб 1: 2000

Используемые условные знаки и обозначения:

- - обозначение границы кадастрового квартала по сведениям ЕГРН
- - обозначение границы земельного участка по сведениям ЕГРН
- - обозначение границы публичного сервитута
- - обозначение объекта электросетевого хозяйства
- 2 - обозначение характерной точки охранной зоны

34:00:0000000 — обозначение номера кадастрового квартала

34:18:100014:525 — обозначение номера земельного участка

Волгоградская область - обозначение муниципального образования

Среднеахтубинский район


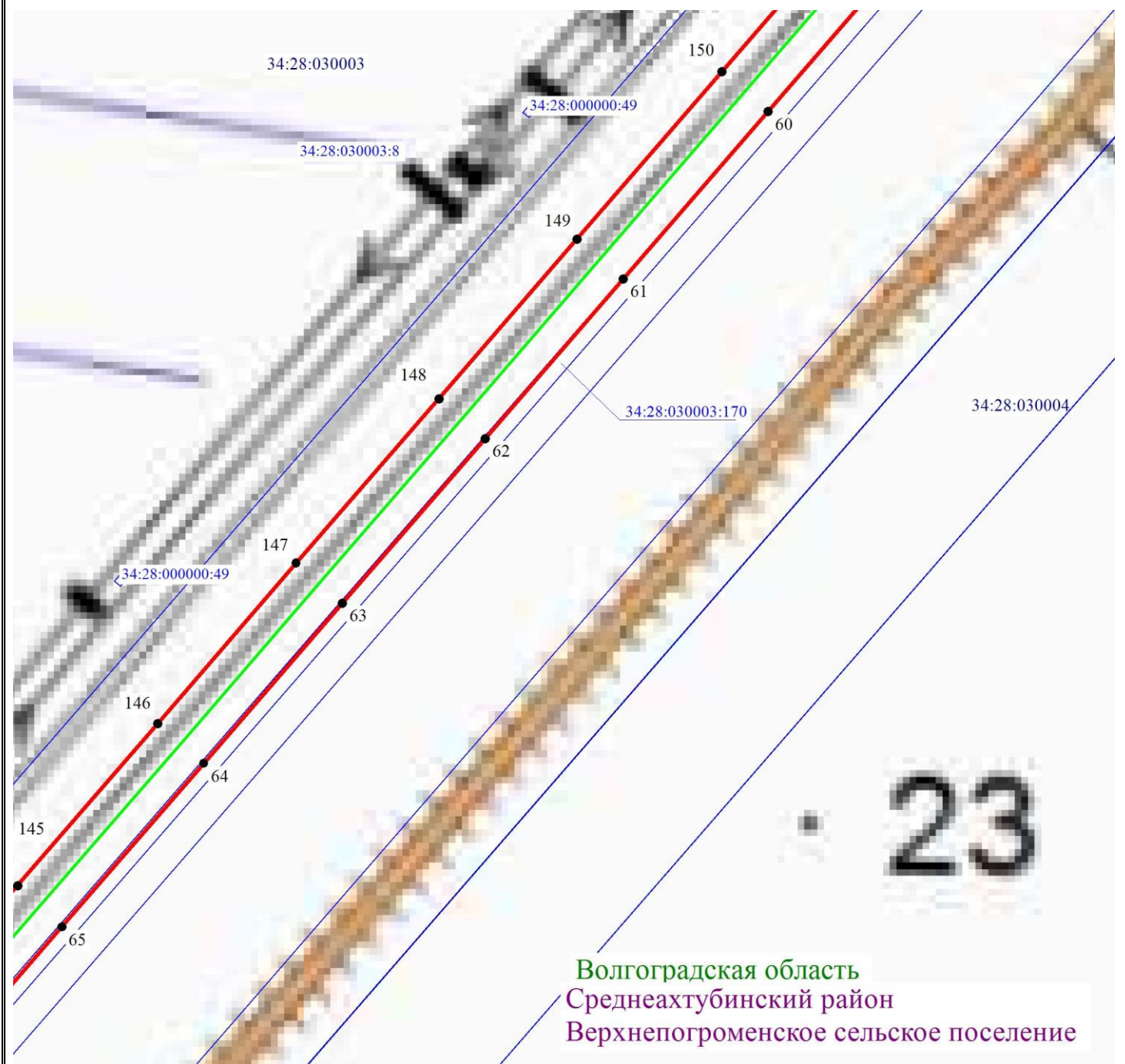


Схема расположения границ публичного сервитута



Масштаб 1: 2000

Используемые условные знаки и обозначения:

- - обозначение границы кадастрового квартала по сведениям ЕГРН
- - обозначение границы земельного участка по сведениям ЕГРН
- - обозначение границы публичного сервитута
- - обозначение объекта электросетевого хозяйства
- 2 - обозначение характерной точки охранной зоны

34:00:0000000 - обозначение номера кадастрового квартала

34:18:100014:525 - обозначение номера земельного участка

Волгоградская область - обозначение муниципального образования

Среднеахтубинский район

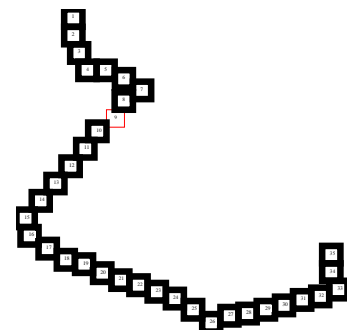
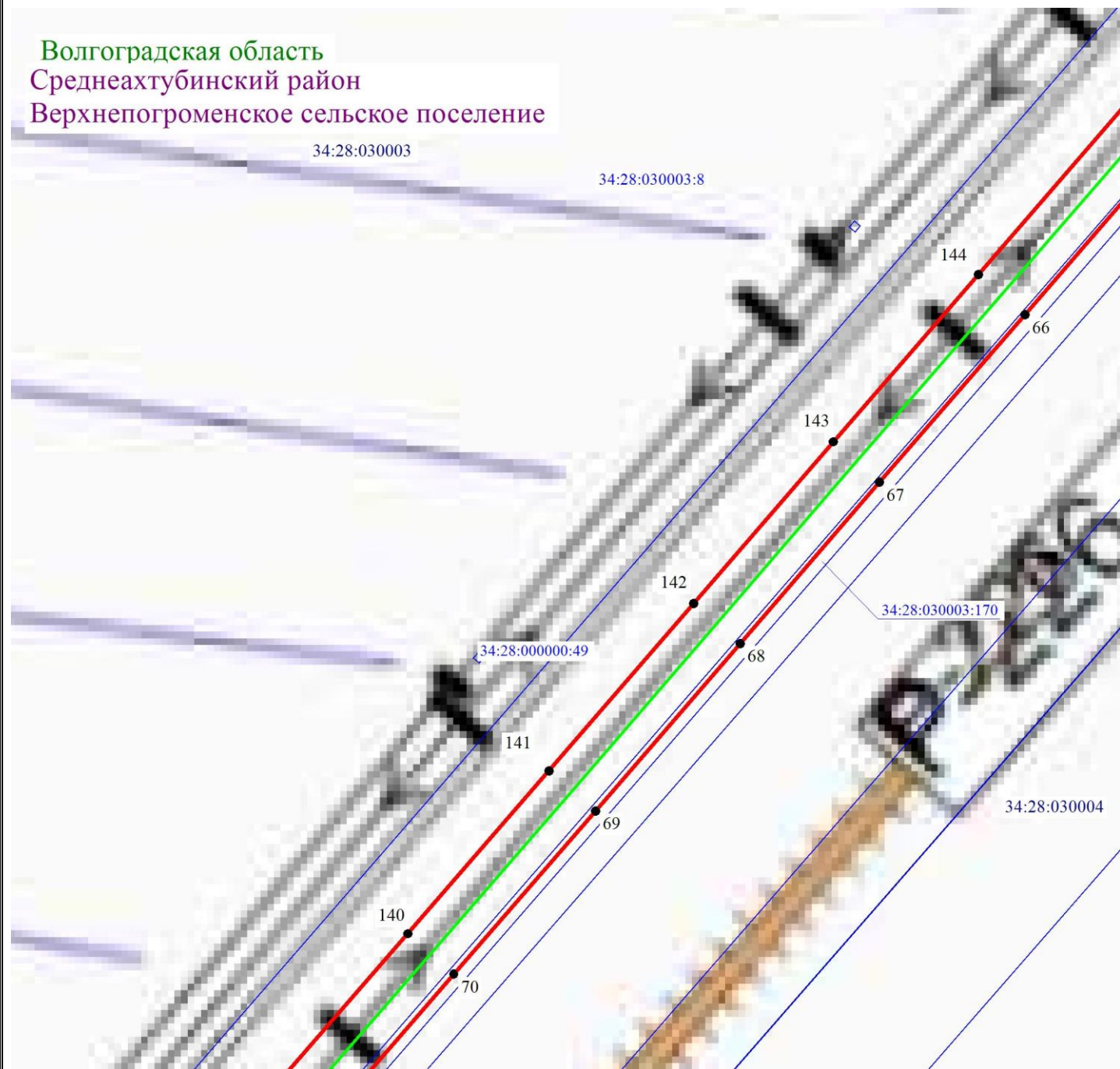


Схема расположения границ публичного сервитута

Волгоградская область
Среднеахтубинский район
Верхнепогроменское сельское поселение

34:28:030003

34:28:030003:8



Масштаб 1: 2000

Используемые условные знаки и обозначения:

- - обозначение границы кадастрового квартала по сведениям ЕГРН
- - обозначение границы земельного участка по сведениям ЕГРН
- - обозначение границы публичного сервитута
- - обозначение объекта электросетевого хозяйства
- 2 - обозначение характерной точки охранной зоны

34:00:0000000 — обозначение номера кадастрового квартала

34:18:100014:525 — обозначение номера земельного участка

Волгоградская область - обозначение муниципального образования

Среднеахтубинский район

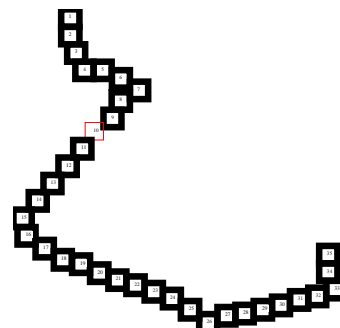


Схема расположения границ публичного сервитута

Волгоградская область
Среднеахтубинский район
Верхнепогроменское сельское поселение

34:28:030003

34:28:030003:8

34:28:030003:64

34:28:030003:170

34:28:030004

Масштаб 1: 2000

Используемые условные знаки и обозначения:

- - обозначение границы кадастрового квартала по сведениям ЕГРН
- - обозначение границы земельного участка по сведениям ЕГРН
- - обозначение границы публичного сервитута
- - обозначение объекта электросетевого хозяйства
- 2 - обозначение характерной точки охранной зоны

34:00:0000000 — обозначение номера кадастрового квартала

34:18:100014:525 — обозначение номера земельного участка

Волгоградская область - обозначение муниципального образования

Среднеахтубинский район

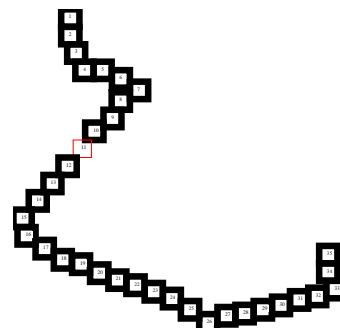


Схема расположения границ публичного сервитута

Волгоградская область
Среднеахтубинский район
Верхнепогроменское сельское поселение

34:28:030003

34:28:030003:64

34:28:000000:49

34:28:030004

34:28:030003:170

Масштаб 1: 2000

Используемые условные знаки и обозначения:

- - обозначение границы кадастрового квартала по сведениям ЕГРН
- - обозначение границы земельного участка по сведениям ЕГРН
- - обозначение границы публичного сервитута
- - обозначение объекта электросетевого хозяйства
- 2 - обозначение характерной точки охранной зоны

34:00:0000000 - обозначение номера кадастрового квартала

34:18:100014:525 - обозначение номера земельного участка

Волгоградская область - обозначение муниципального образования

Среднеахтубинский район

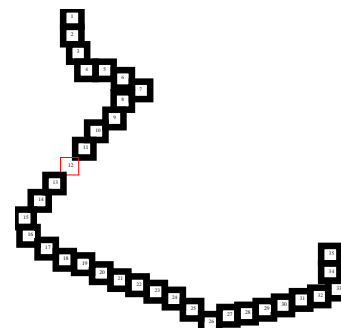
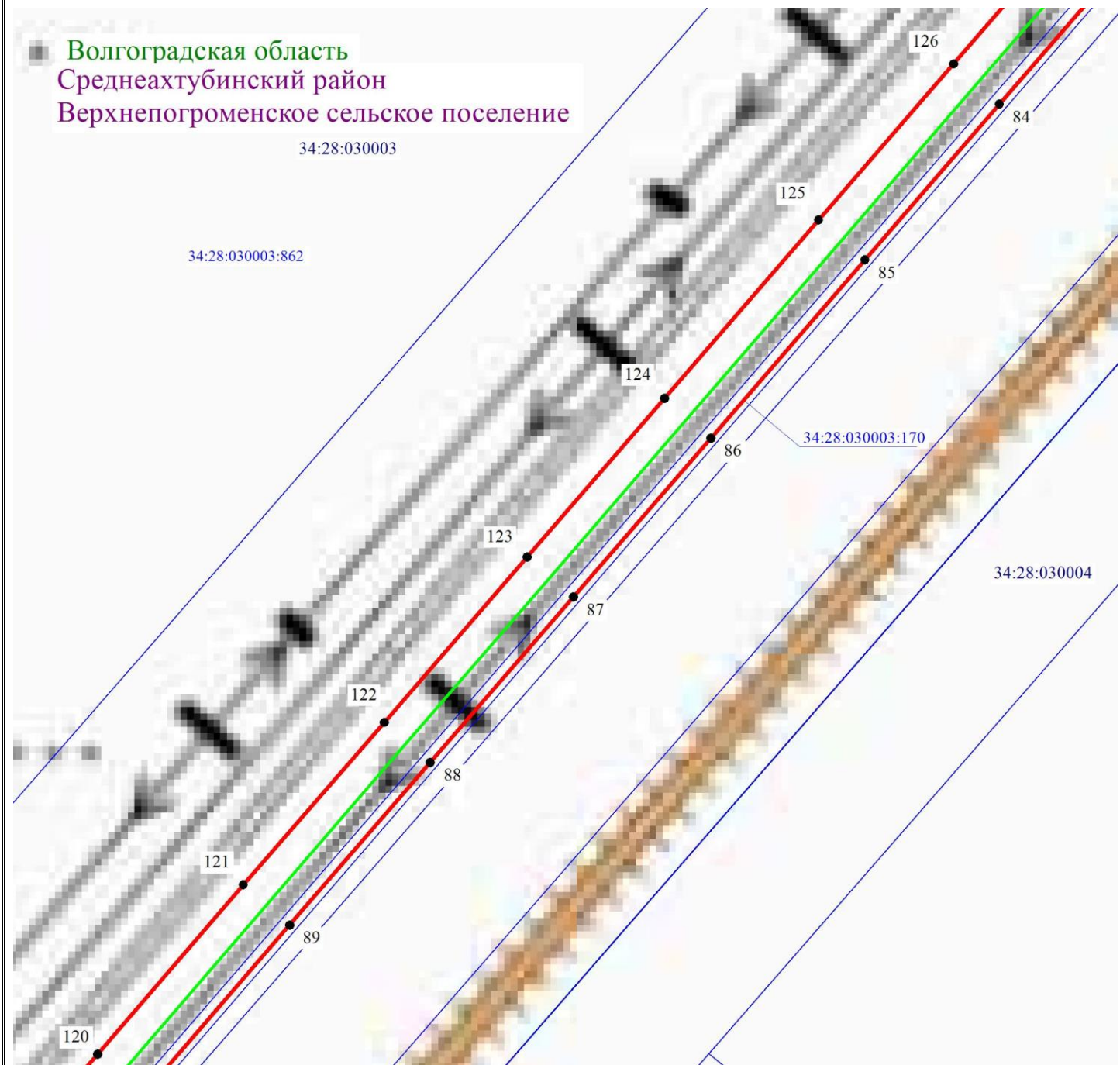


Схема расположения границ публичного сервитута



Масштаб 1: 2000

Используемые условные знаки и обозначения:

- - обозначение границы кадастрового квартала по сведениям ЕГРН
- - обозначение границы земельного участка по сведениям ЕГРН
- - обозначение границы публичного сервитута
- - обозначение объекта электросетевого хозяйства
- 2 - обозначение характерной точки охранной зоны

34:00:0000000 — обозначение номера кадастрового квартала

34:18:100014:525 — обозначение номера земельного участка

Волгоградская область - обозначение муниципального образования

Среднеахтубинский район

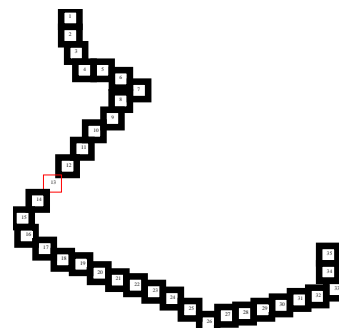
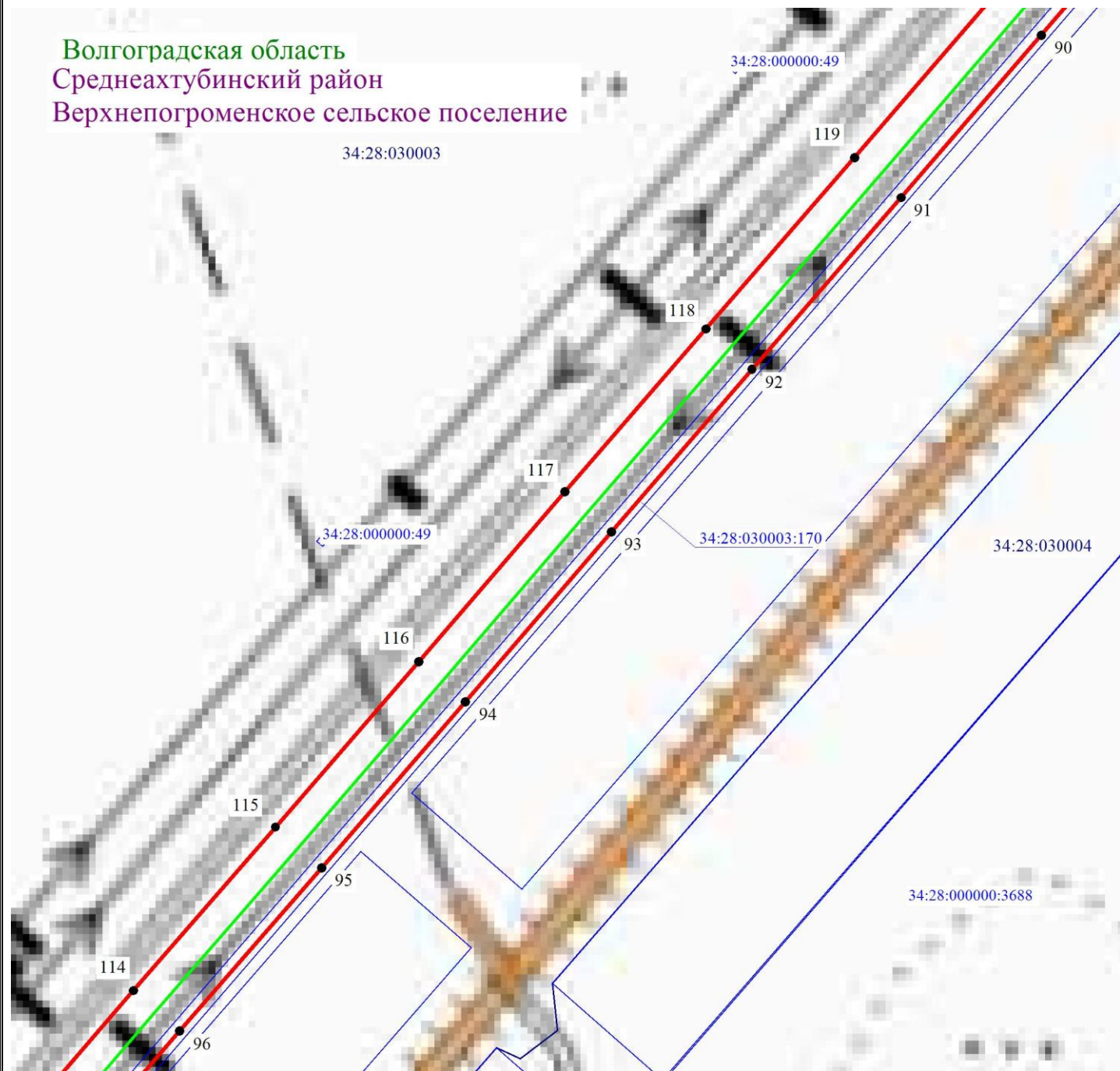


Схема расположения границ публичного сервитута

Волгоградская область
Среднеахтубинский район
Верхнепогромное сельское поселение

34:28:030003



Масштаб 1: 2000

Используемые условные знаки и обозначения:

- - обозначение границы кадастрового квартала по сведениям ЕГРН
- - обозначение границы земельного участка по сведениям ЕГРН
- - обозначение границы публичного сервитута
- - обозначение объекта электросетевого хозяйства
- 2 - обозначение характерной точки охранной зоны

34:00:0000000 — обозначение номера кадастрового квартала

34:18:100014:525 — обозначение номера земельного участка

Волгоградская область - обозначение муниципального образования

Среднеахтубинский район

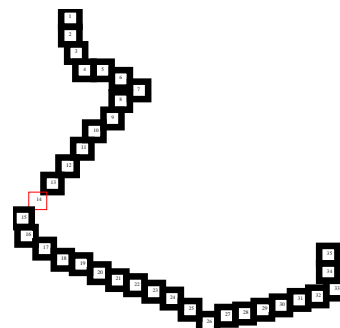
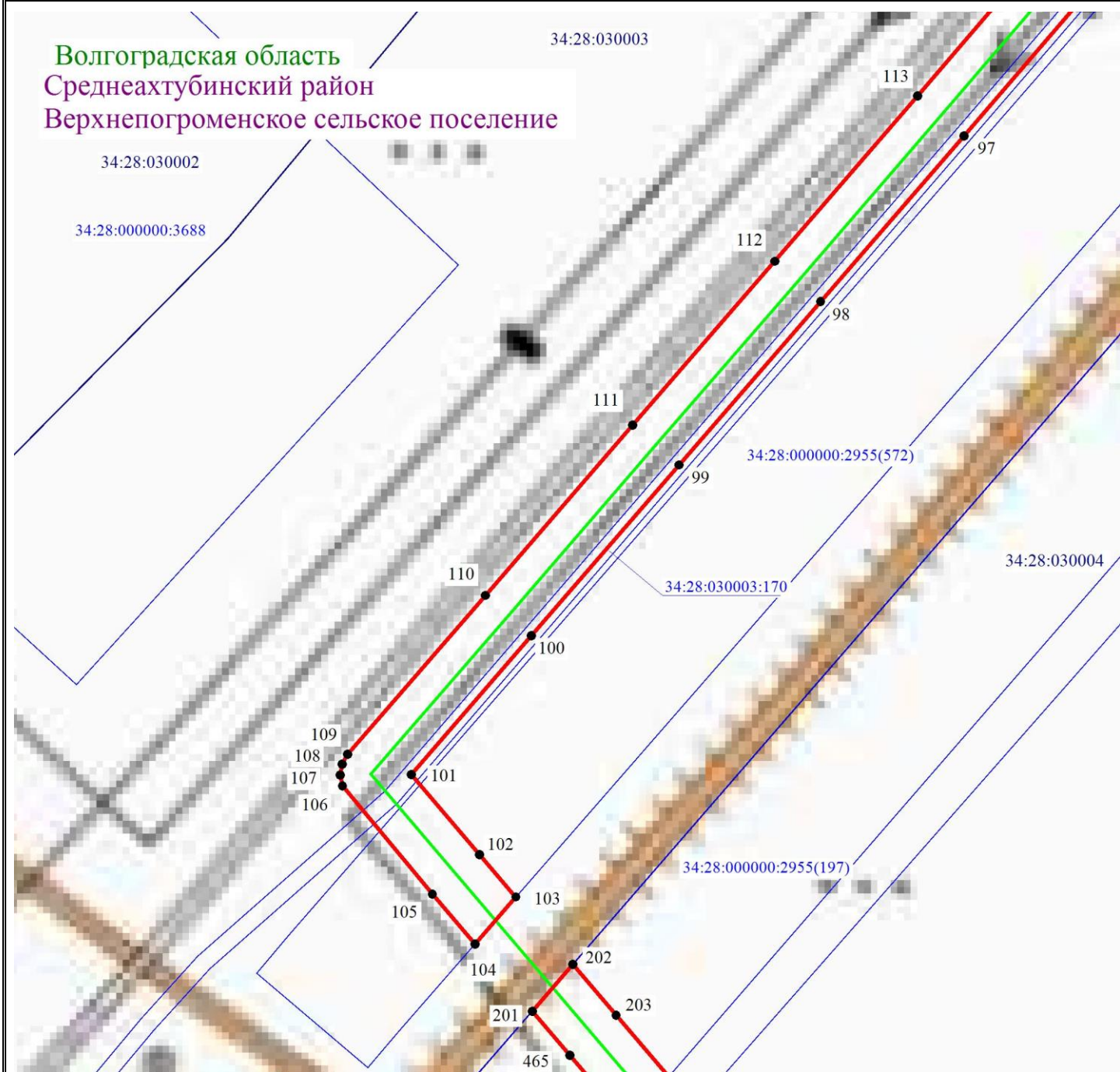


Схема расположения границ публичного сервитута



Масштаб 1: 2000

Используемые условные знаки и обозначения:

- - обозначение границы кадастрового квартала по сведениям ЕГРН
- - обозначение границы земельного участка по сведениям ЕГРН
- - обозначение границы публичного сервитута
- - обозначение объекта электросетевого хозяйства
- 2 - обозначение характерной точки охранной зоны

34:00:0000000 — обозначение номера кадастрового квартала

34:18:100014:525 — обозначение номера земельного участка

Волгоградская область - обозначение муниципального образования

Среднеахтубинский район

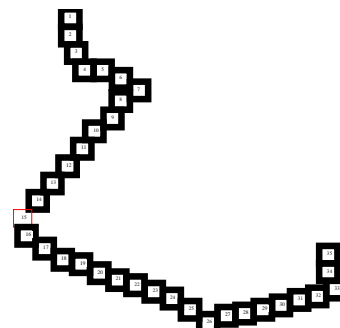
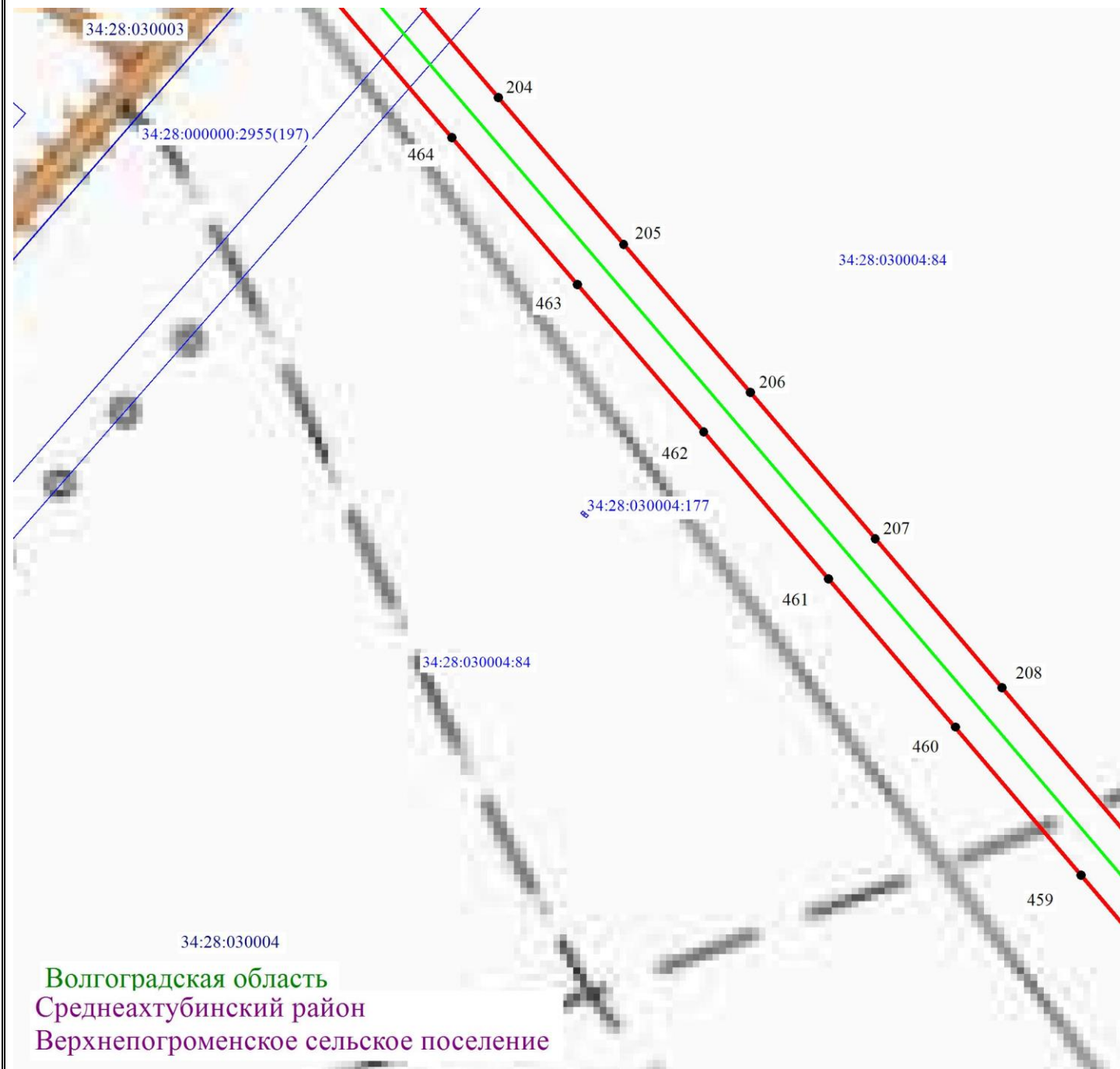


Схема расположения границ публичного сервитута



Масштаб 1: 2000

Используемые условные знаки и обозначения:

- - обозначение границы кадастрового квартала по сведениям ЕГРН
- - обозначение границы земельного участка по сведениям ЕГРН
- - обозначение границы публичного сервитута
- - обозначение объекта электросетевого хозяйства
- 2 - обозначение характерной точки охранной зоны

34:00:0000000 — обозначение номера кадастрового квартала

34:18:100014:525 — обозначение номера земельного участка

Волгоградская область - обозначение муниципального образования

Среднеахтубинский район


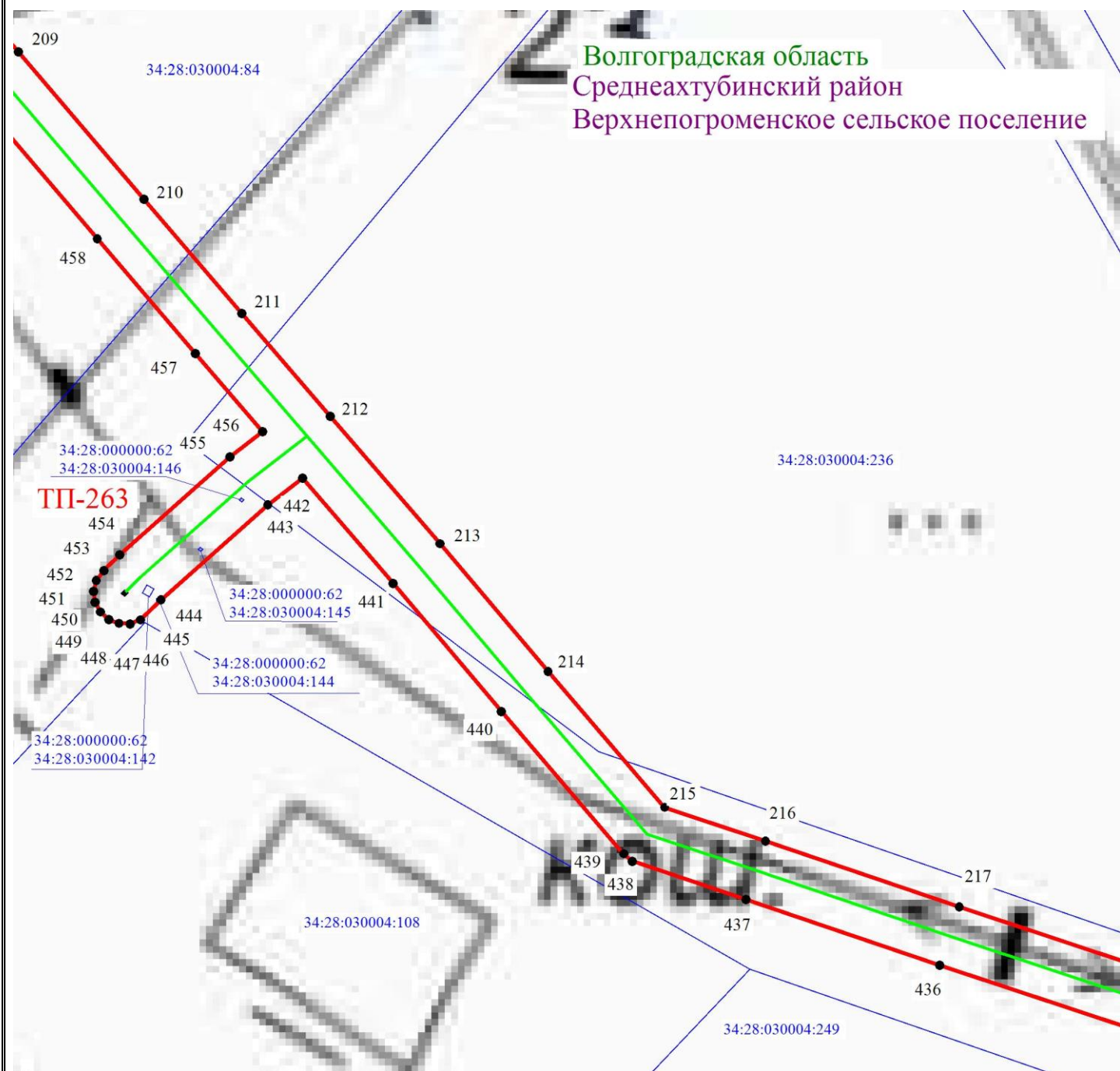


Схема расположения границ публичного сервитута



Масштаб 1: 2000

Используемые условные знаки и обозначения:

- - обозначение границы кадастрового квартала по сведениям ЕГРН
- - обозначение границы земельного участка по сведениям ЕГРН
- - обозначение границы публичного сервитута
- - обозначение объекта электросетевого хозяйства
- 2 - обозначение характерной точки охранной зоны

34:00:0000000 — обозначение номера кадастрового квартала

34:18:100014:525 — обозначение номера земельного участка

Волгоградская область - обозначение муниципального образования

Среднеахтубинский район

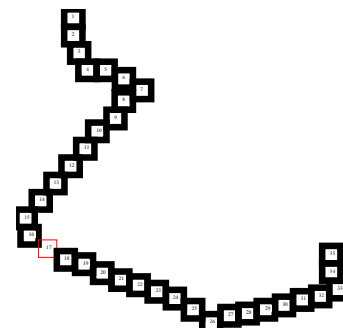
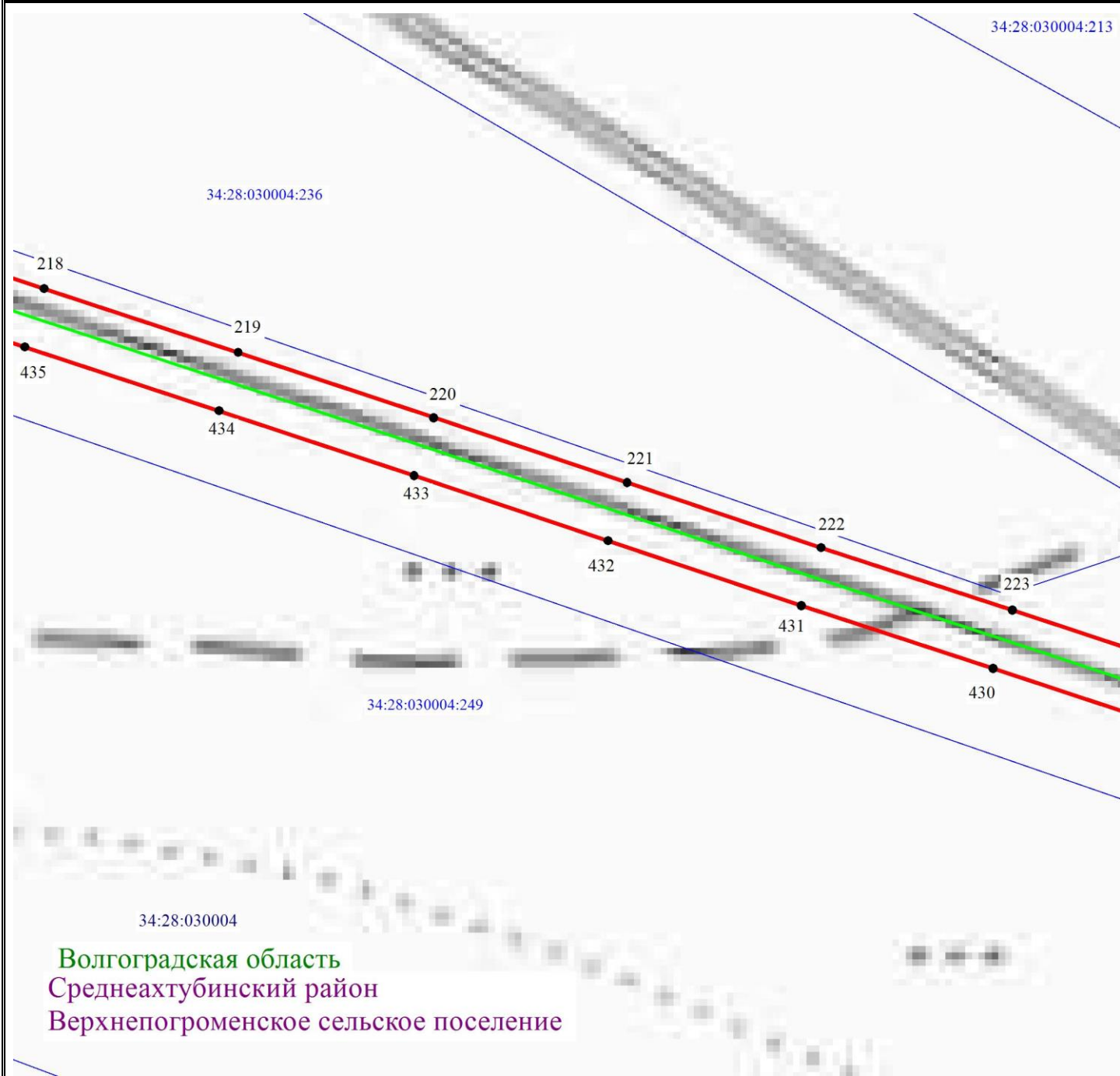


Схема расположения границ публичного сервитута



Масштаб 1: 2000

Используемые условные знаки и обозначения:

- - обозначение границы кадастрового квартала по сведениям ЕГРН
- - обозначение границы земельного участка по сведениям ЕГРН
- - обозначение границы публичного сервитута
- - обозначение объекта электросетевого хозяйства
- 2 - обозначение характерной точки охранной зоны

34:00:0000000 — обозначение номера кадастрового квартала

34:18:100014:525 — обозначение номера земельного участка

Волгоградская область - обозначение муниципального образования

Среднеахтубинский район


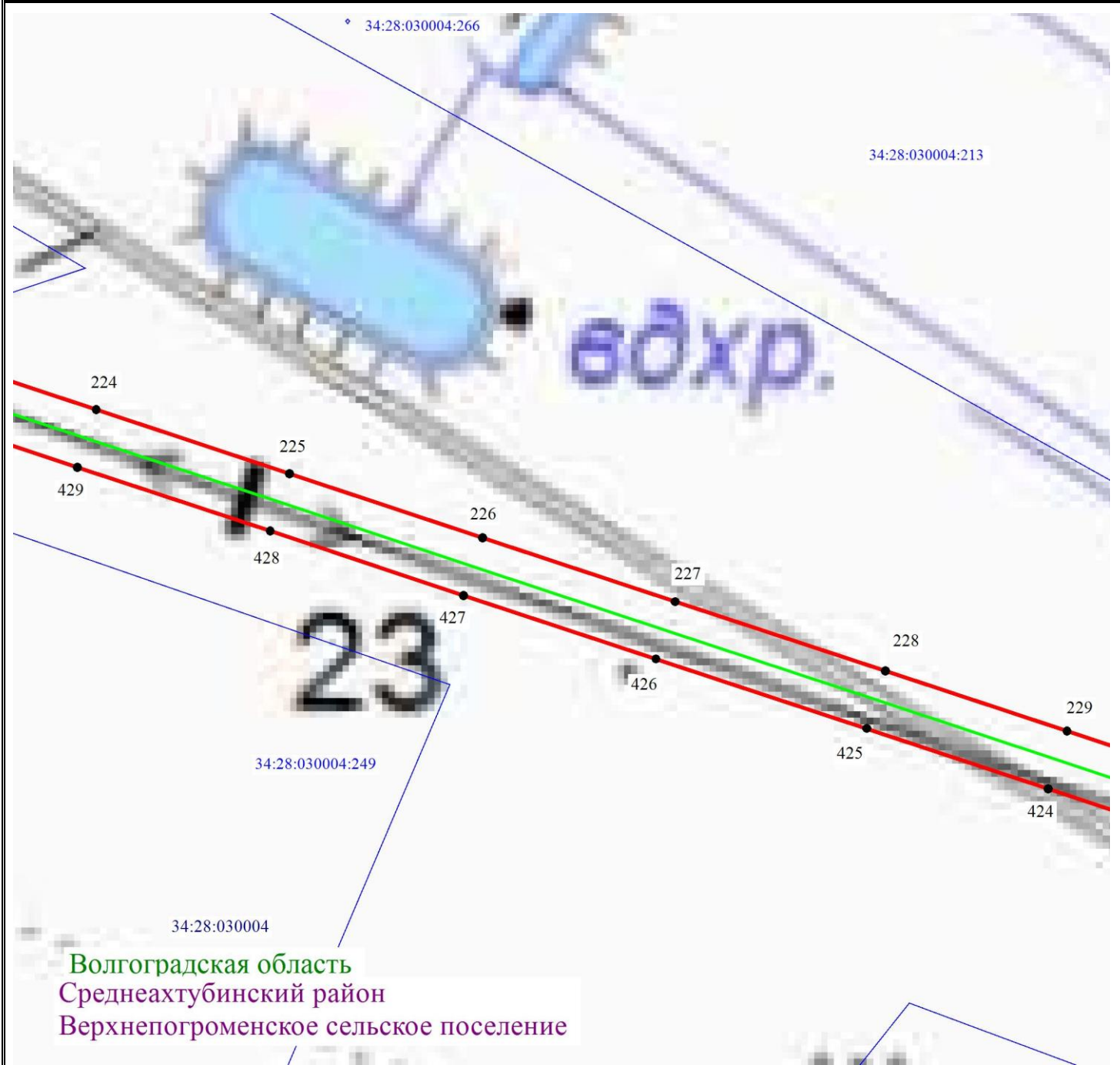


Схема расположения границ публичного сервитута



Масштаб 1: 2000

Используемые условные знаки и обозначения:

- - обозначение границы кадастрового квартала по сведениям ЕГРН
- - обозначение границы земельного участка по сведениям ЕГРН
- - обозначение границы публичного сервитута
- - обозначение объекта электросетевого хозяйства
- 2 - обозначение характерной точки охранной зоны

34:00:0000000 — обозначение номера кадастрового квартала

34:18:100014:525 — обозначение номера земельного участка

Волгоградская область - обозначение муниципального образования

Среднеакhtubинский район

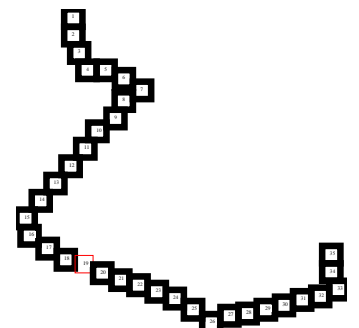
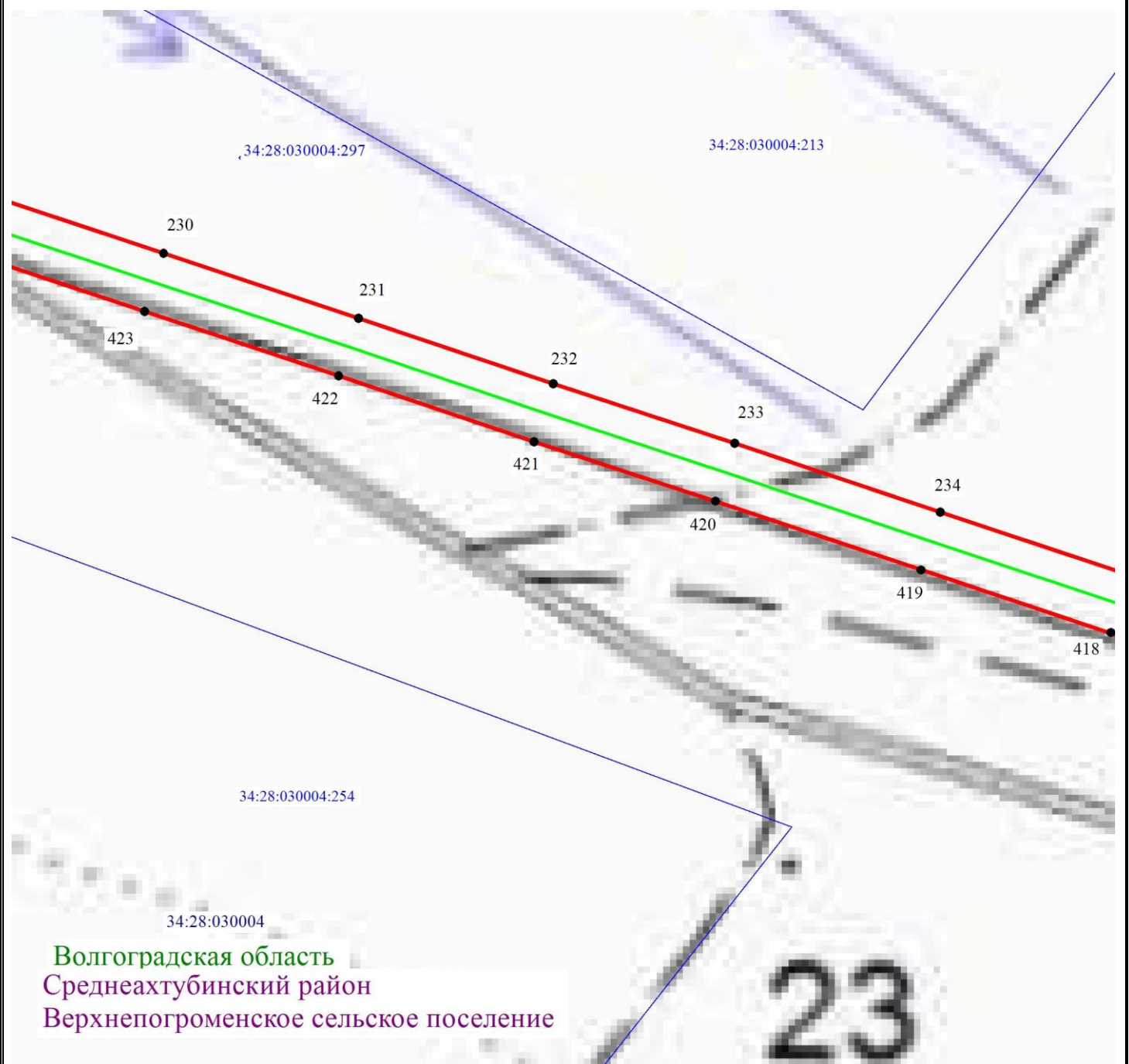


Схема расположения границ публичного сервитута



Масштаб 1: 2000

Используемые условные знаки и обозначения:

- - обозначение границы кадастрового квартала по сведениям ЕГРН
- - обозначение границы земельного участка по сведениям ЕГРН
- - обозначение границы публичного сервитута
- - обозначение объекта электросетевого хозяйства
- 2 - обозначение характерной точки охранной зоны

34:00:0000000 — обозначение номера кадастрового квартала

34:18:100014:525 — обозначение номера земельного участка

Волгоградская область - обозначение муниципального образования

Среднеакhtubинский район

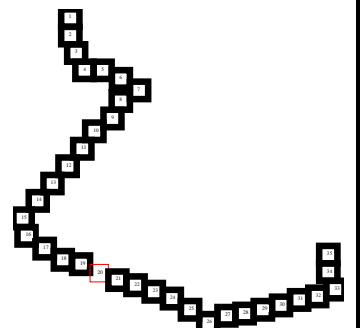
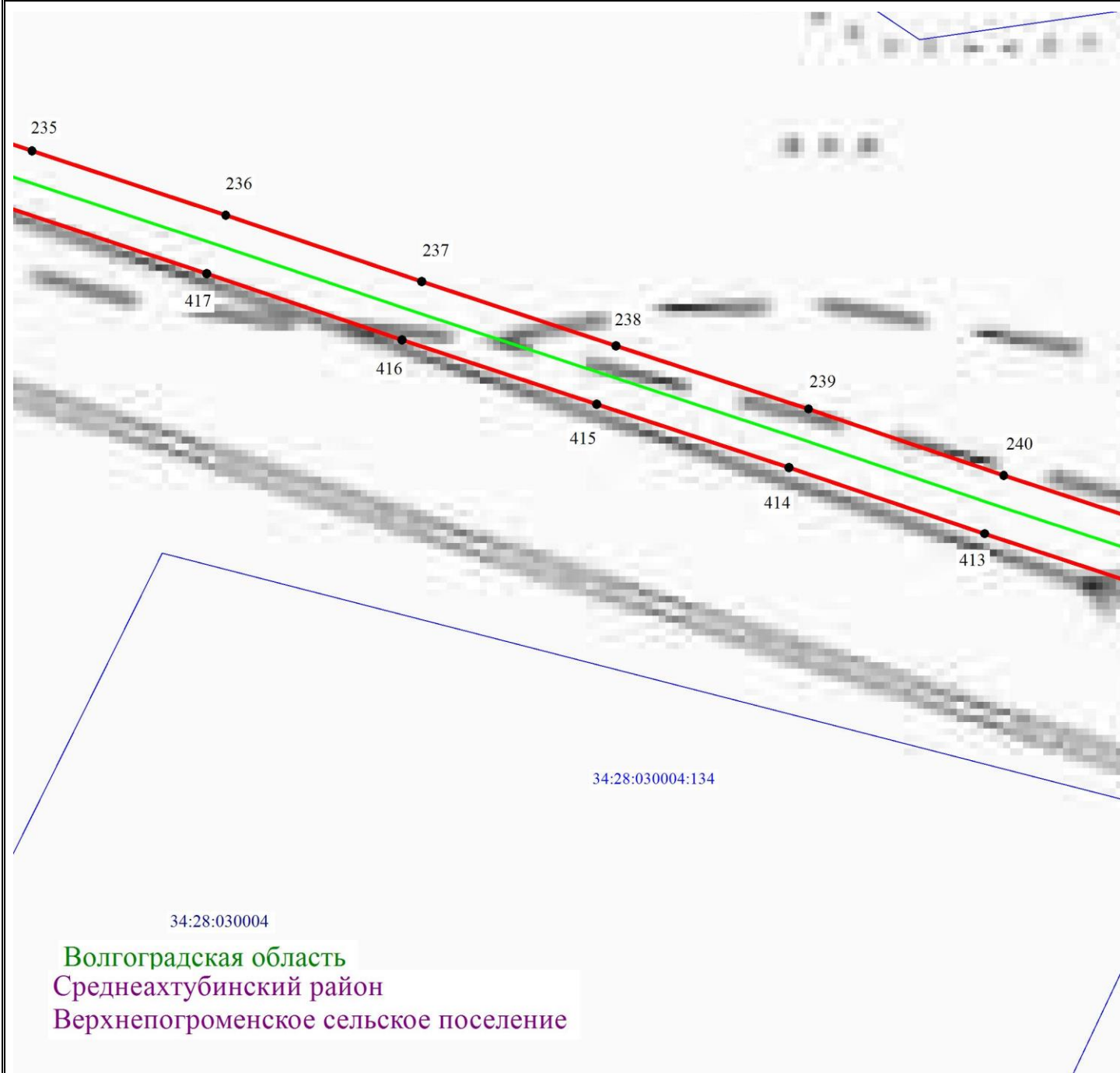


Схема расположения границ публичного сервитута



Масштаб 1: 2000

Используемые условные знаки и обозначения:

- - обозначение границы кадастрового квартала по сведениям ЕГРН
- - обозначение границы земельного участка по сведениям ЕГРН
- - обозначение границы публичного сервитута
- - обозначение объекта электросетевого хозяйства
- 2 - обозначение характерной точки охранной зоны

34:00:0000000 — обозначение номера кадастрового квартала

34:18:100014:525 — обозначение номера земельного участка

Волгоградская область - обозначение муниципального образования

Среднеахтубинский район

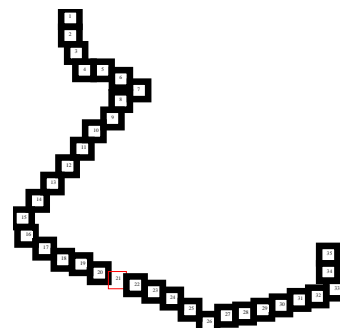
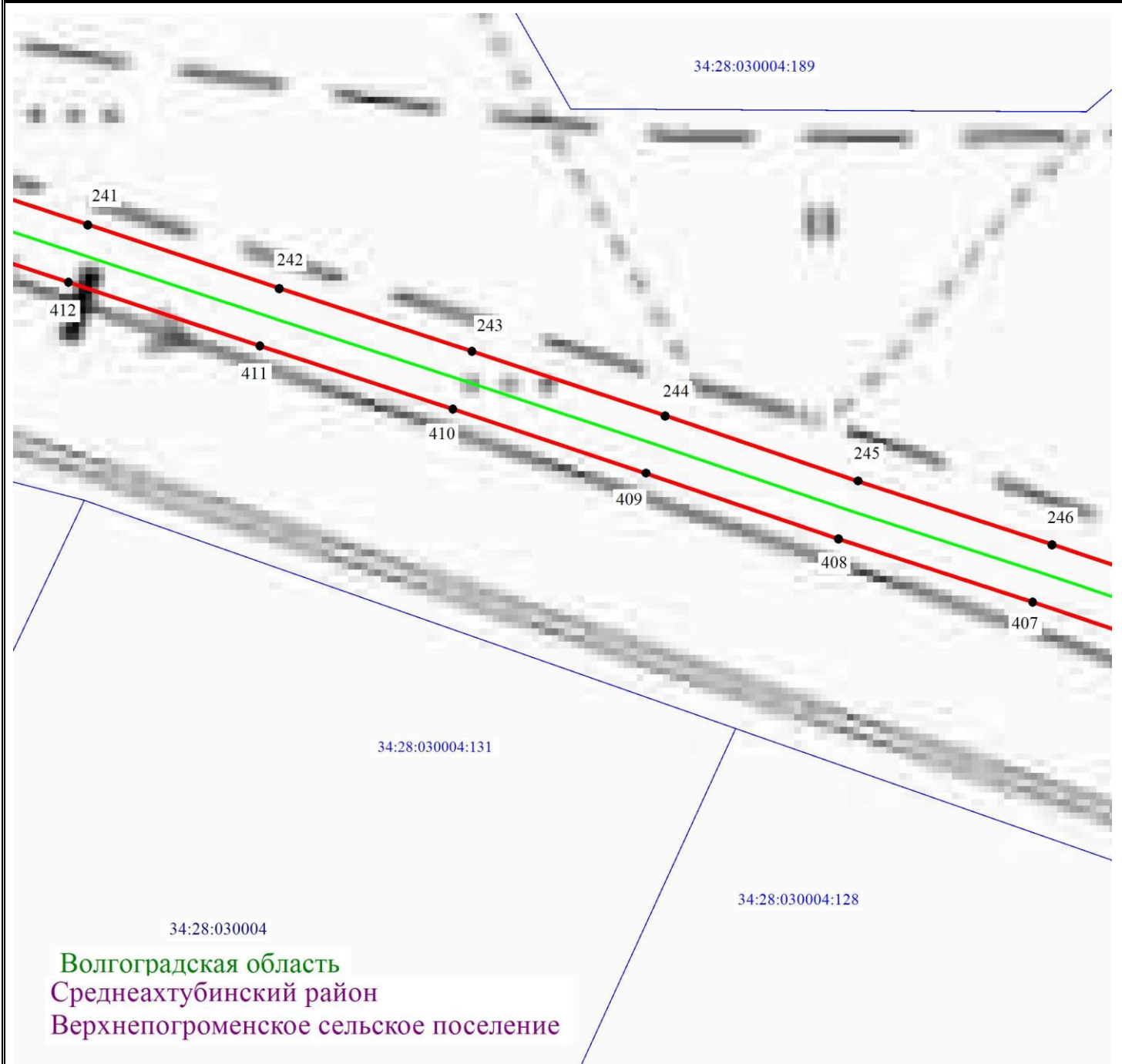


Схема расположения границ публичного сервитута



Масштаб 1: 2000

Используемые условные знаки и обозначения:

- - обозначение границы кадастрового квартала по сведениям ЕГРН
- - обозначение границы земельного участка по сведениям ЕГРН
- - обозначение границы публичного сервитута
- - обозначение объекта электросетевого хозяйства
- 2 - обозначение характерной точки охранной зоны

34:00:0000000 — обозначение номера кадастрового квартала

34:18:100014:525 — обозначение номера земельного участка

Волгоградская область - обозначение муниципального образования

Среднеакhtubинский район

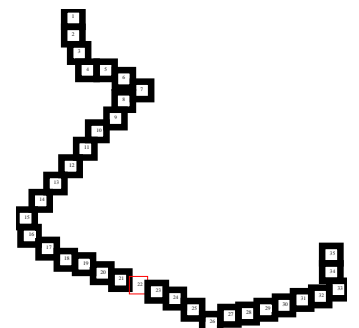
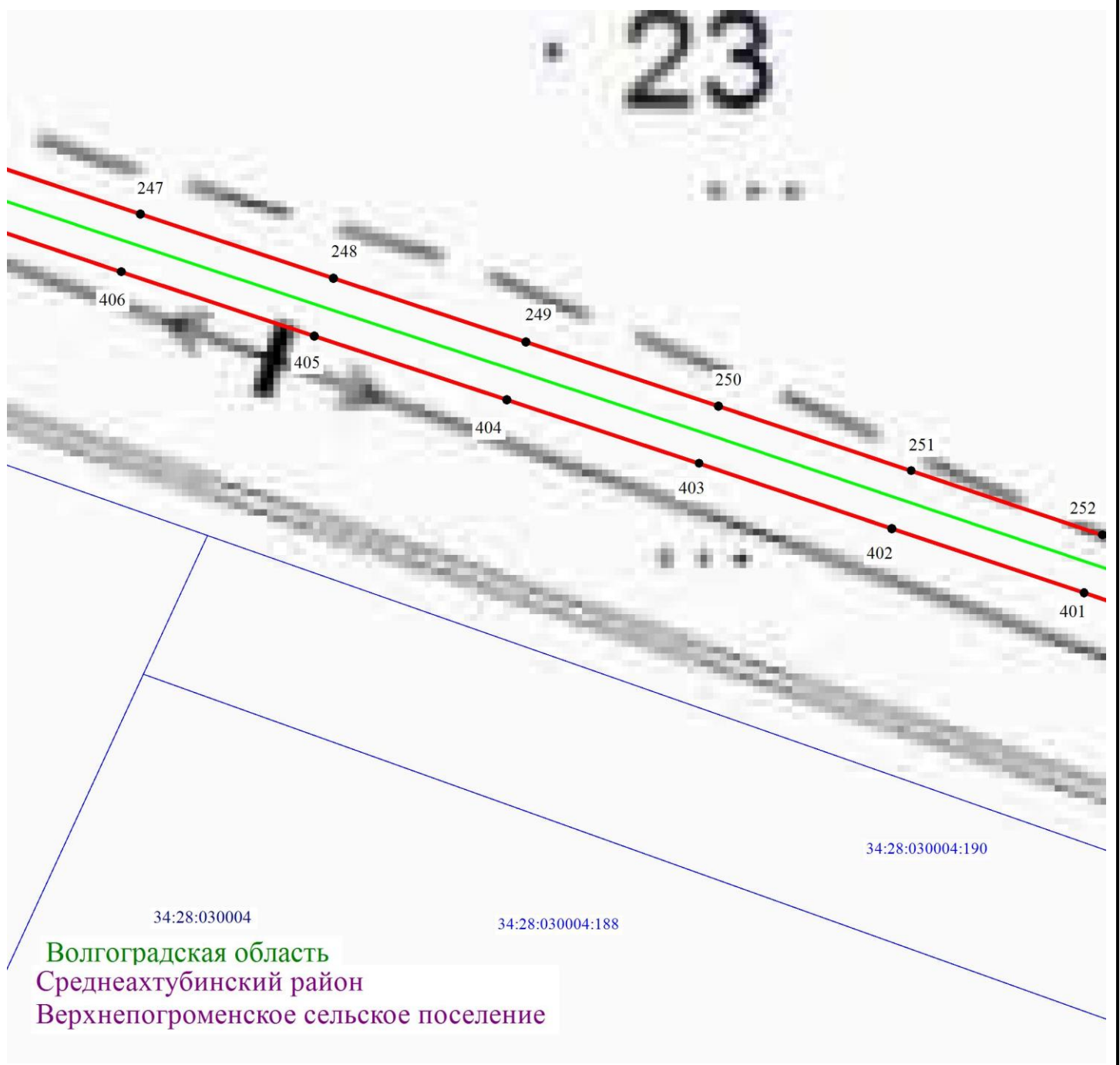


Схема расположения границ публичного сервитута



Масштаб 1: 2000

Используемые условные знаки и обозначения:

- - обозначение границы кадастрового квартала по сведениям ЕГРН
- - обозначение границы земельного участка по сведениям ЕГРН
- - обозначение границы публичного сервитута
- - обозначение объекта электросетевого хозяйства
- 2 - обозначение характерной точки охранной зоны

34:00:0000000 — обозначение номера кадастрового квартала

34:18:100014:525 — обозначение номера земельного участка

Волгоградская область - обозначение муниципального образования

Среднеакhtubинский район

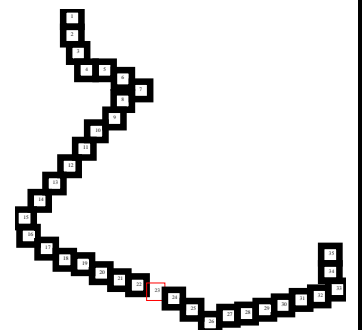
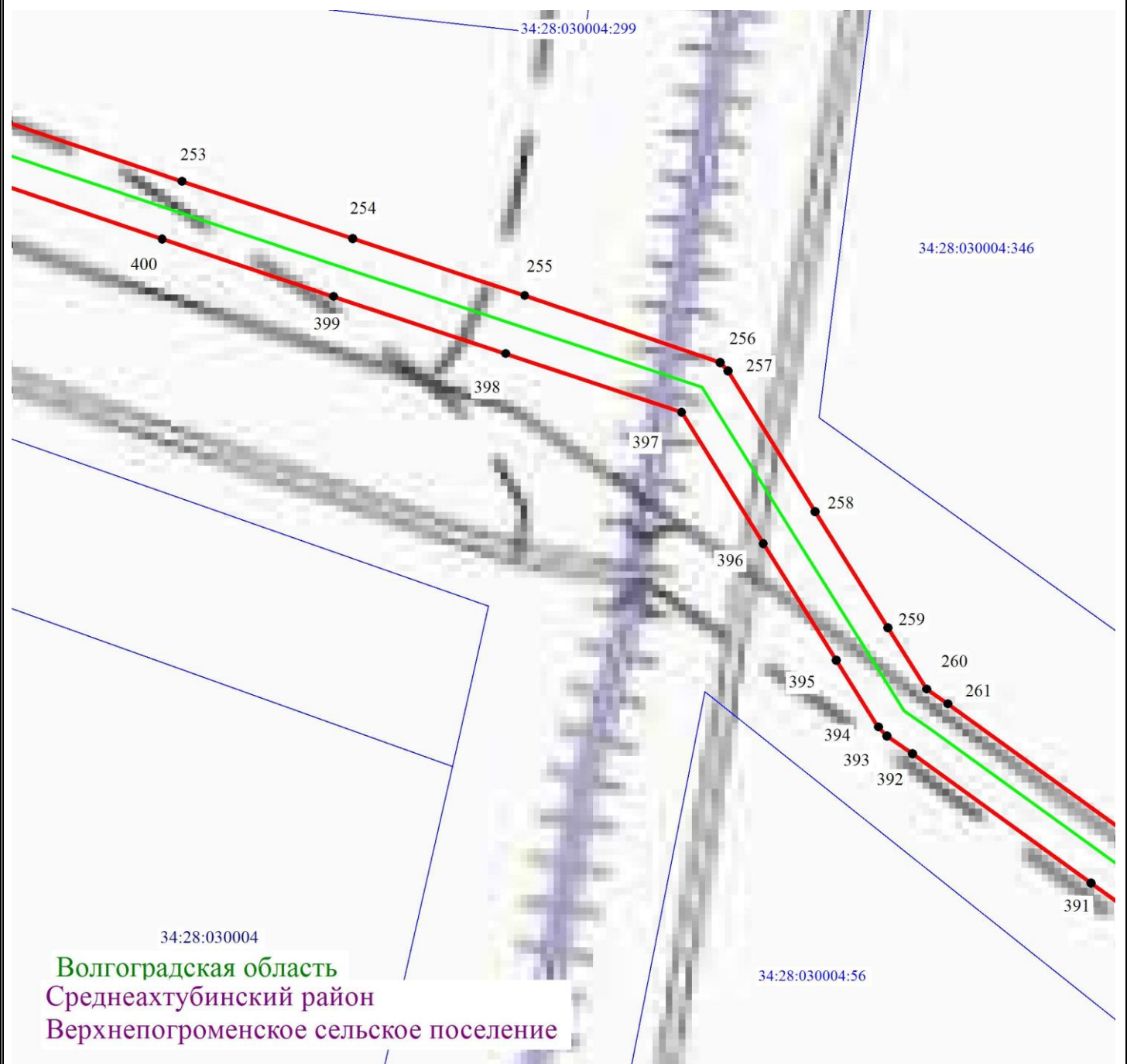


Схема расположения границ публичного сервитута



Масштаб 1: 2000

Используемые условные знаки и обозначения:

- - обозначение границы кадастрового квартала по сведениям ЕГРН
- - обозначение границы земельного участка по сведениям ЕГРН
- - обозначение границы публичного сервитута
- - обозначение объекта электросетевого хозяйства
- 2 - обозначение характерной точки охранной зоны

34:00:0000000 — обозначение номера кадастрового квартала

34:18:100014:525 — обозначение номера земельного участка

Волгоградская область - обозначение муниципального образования

Среднеахтубинский район

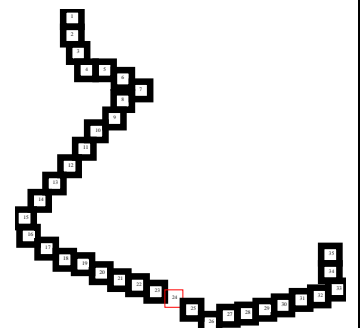
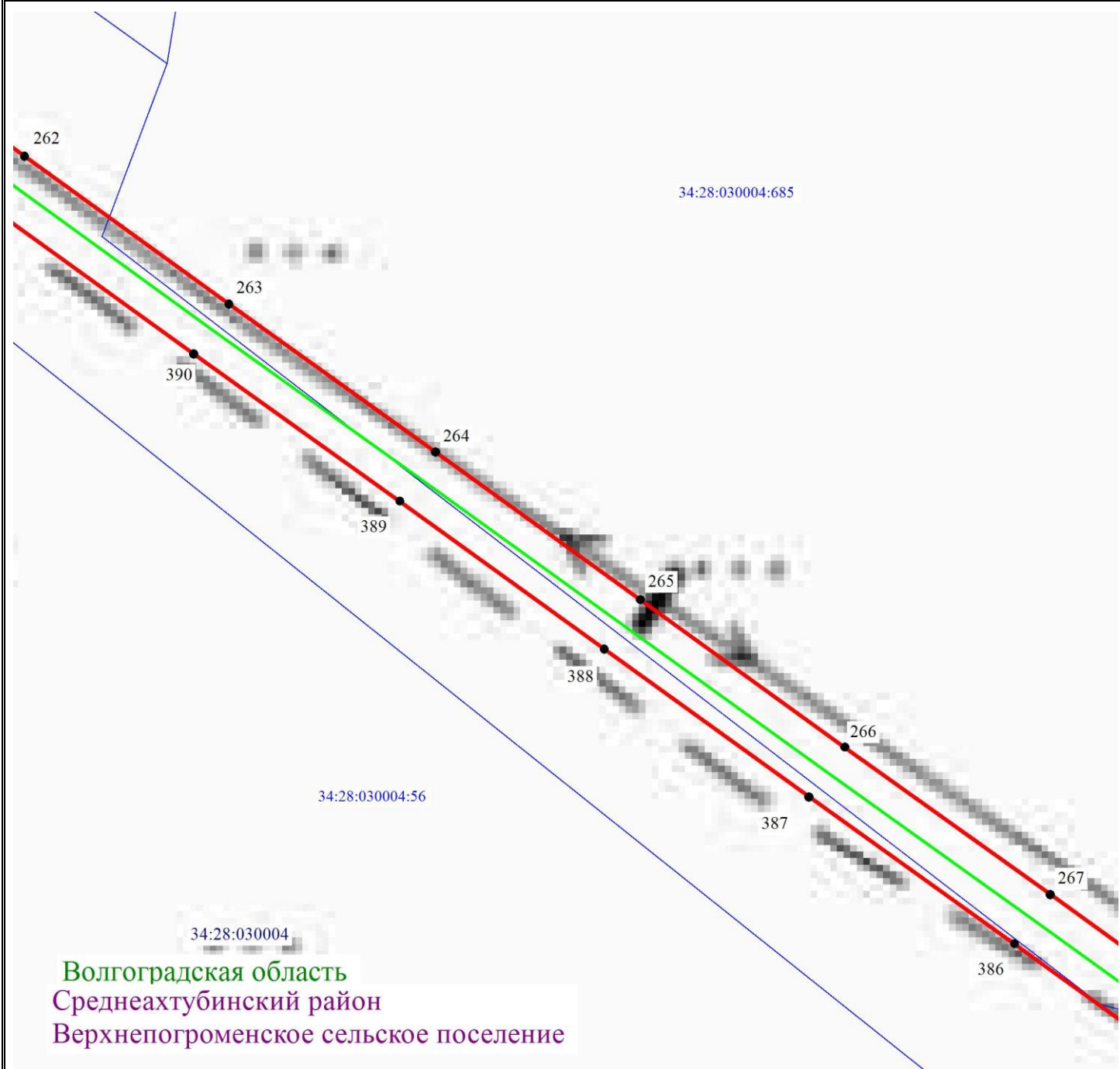


Схема расположения границ публичного сервитута



Масштаб 1: 2000

Используемые условные знаки и обозначения:

- - обозначение границы кадастрового квартала по сведениям ЕГРН
- - обозначение границы земельного участка по сведениям ЕГРН
- - обозначение границы публичного сервитута
- - обозначение объекта электросетевого хозяйства
- 2 - обозначение характерной точки охранной зоны

34:00:0000000 — обозначение номера кадастрового квартала

34:18:100014:525 — обозначение номера земельного участка

Волгоградская область - обозначение муниципального образования

Среднеахтубинский район


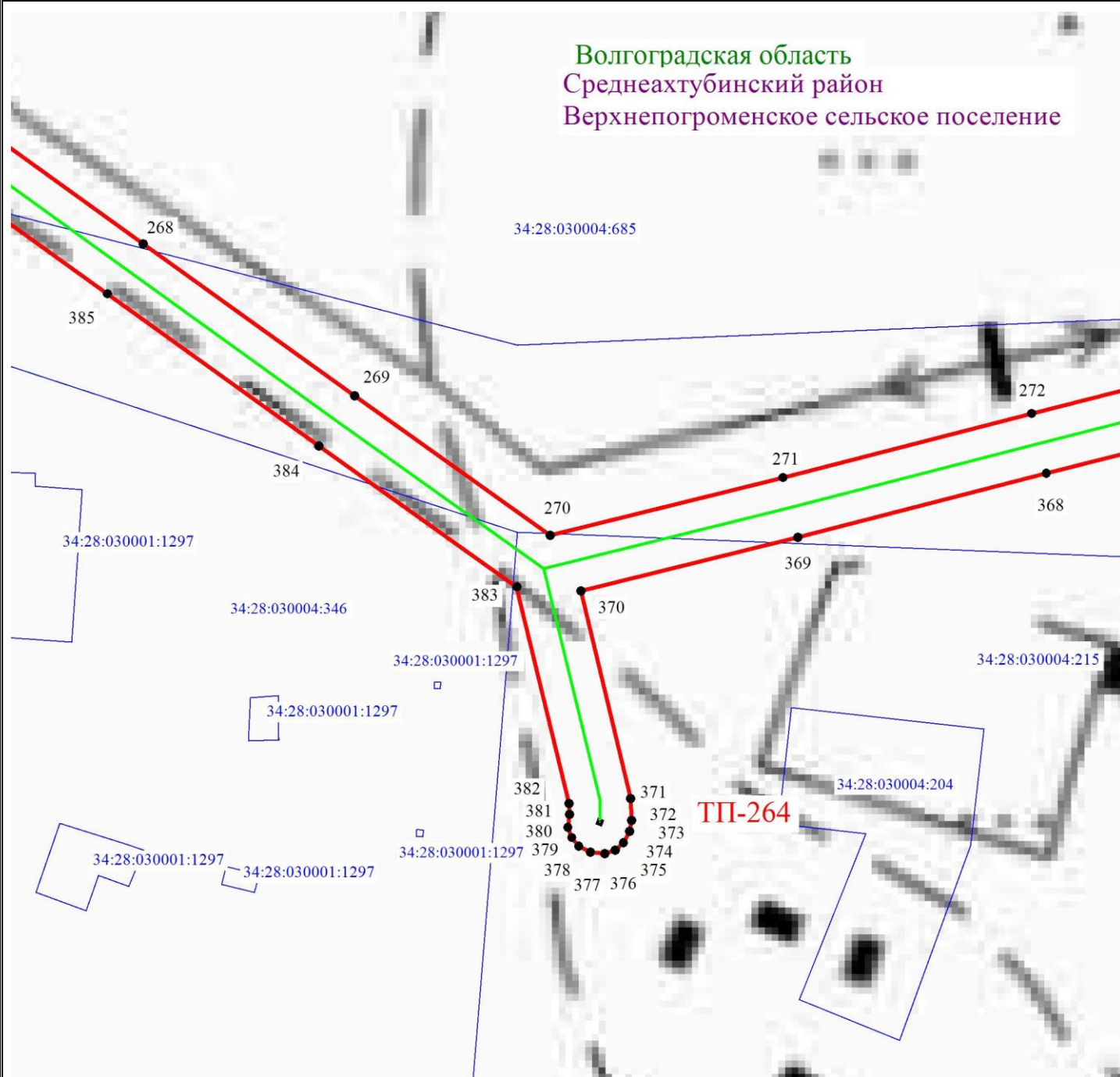


Схема расположения границ публичного сервитута

Волгоградская область
Среднеахтубинский район
Верхнепогромное сельское поселение



Масштаб 1: 2000

Используемые условные знаки и обозначения:

- - обозначение границы кадастрового квартала по сведениям ЕГРН
- - обозначение границы земельного участка по сведениям ЕГРН
- - обозначение границы публичного сервитута
- - обозначение объекта электросетевого хозяйства
- 2 - обозначение характерной точки охранной зоны

34:00:0000000 — обозначение номера кадастрового квартала

34:18:100014:525 — обозначение номера земельного участка

Волгоградская область - обозначение муниципального образования

Среднеахтубинский район

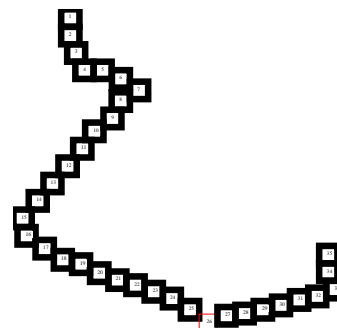
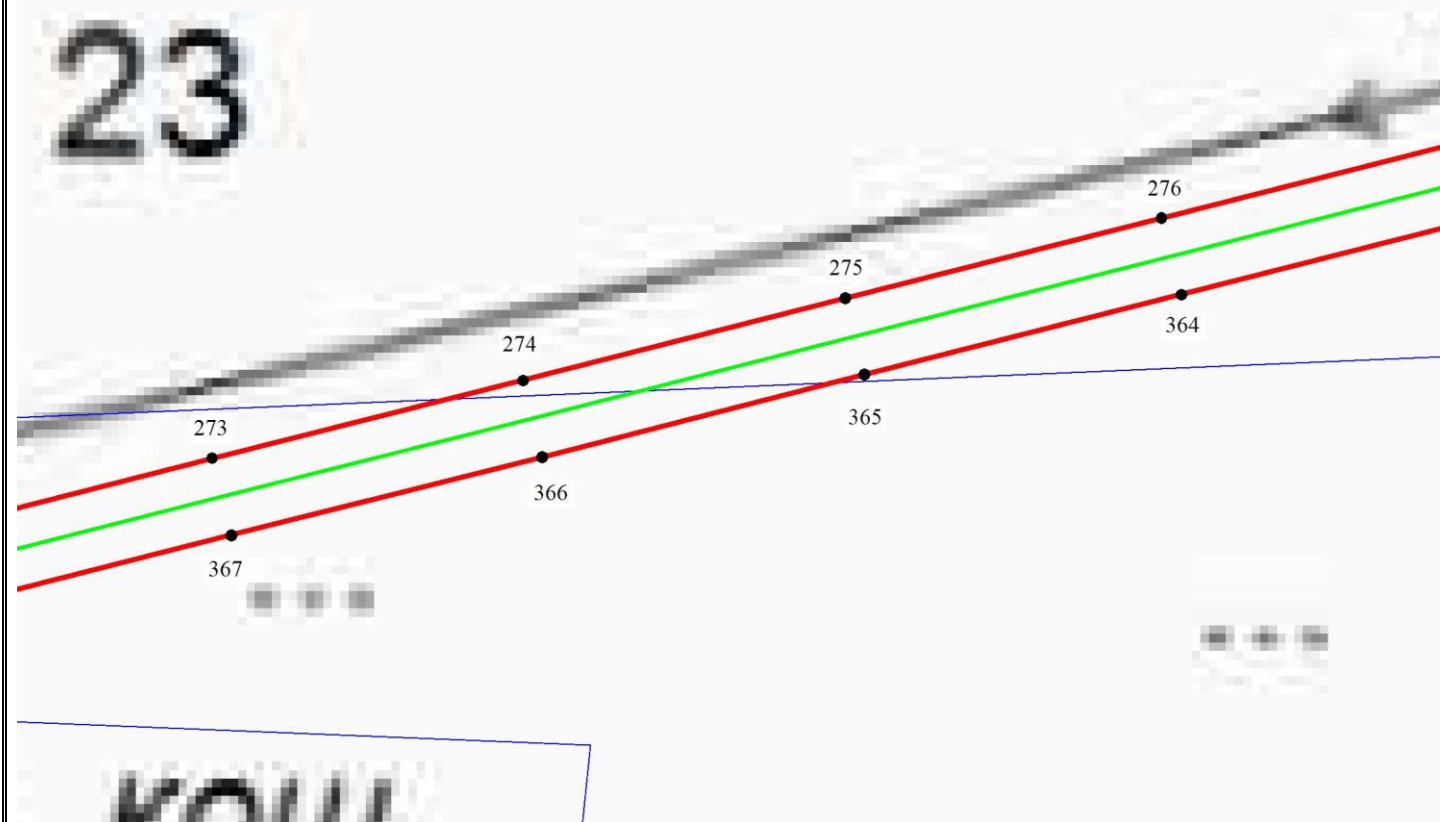


Схема расположения границ публичного сервитута

Волгоградская область
Среднеахтубинский район
Верхнепогромное сельское поселение

34:28:030004

34:28:030004:685



Масштаб 1: 2000

Используемые условные знаки и обозначения:

- обозначение границы кадастрового квартала по сведениям ЕГРН
- обозначение границы земельного участка по сведениям ЕГРН
- обозначение границы публичного сервитута
- обозначение объекта электросетевого хозяйства
- 2 — обозначение характерной точки охранной зоны

34:00:0000000 — обозначение номера кадастрового квартала

34:18:100014:525 — обозначение номера земельного участка

Волгоградская область — обозначение муниципального образования

Среднеахтубинский район

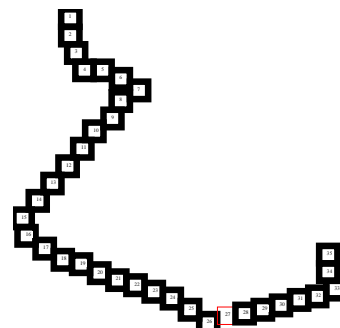
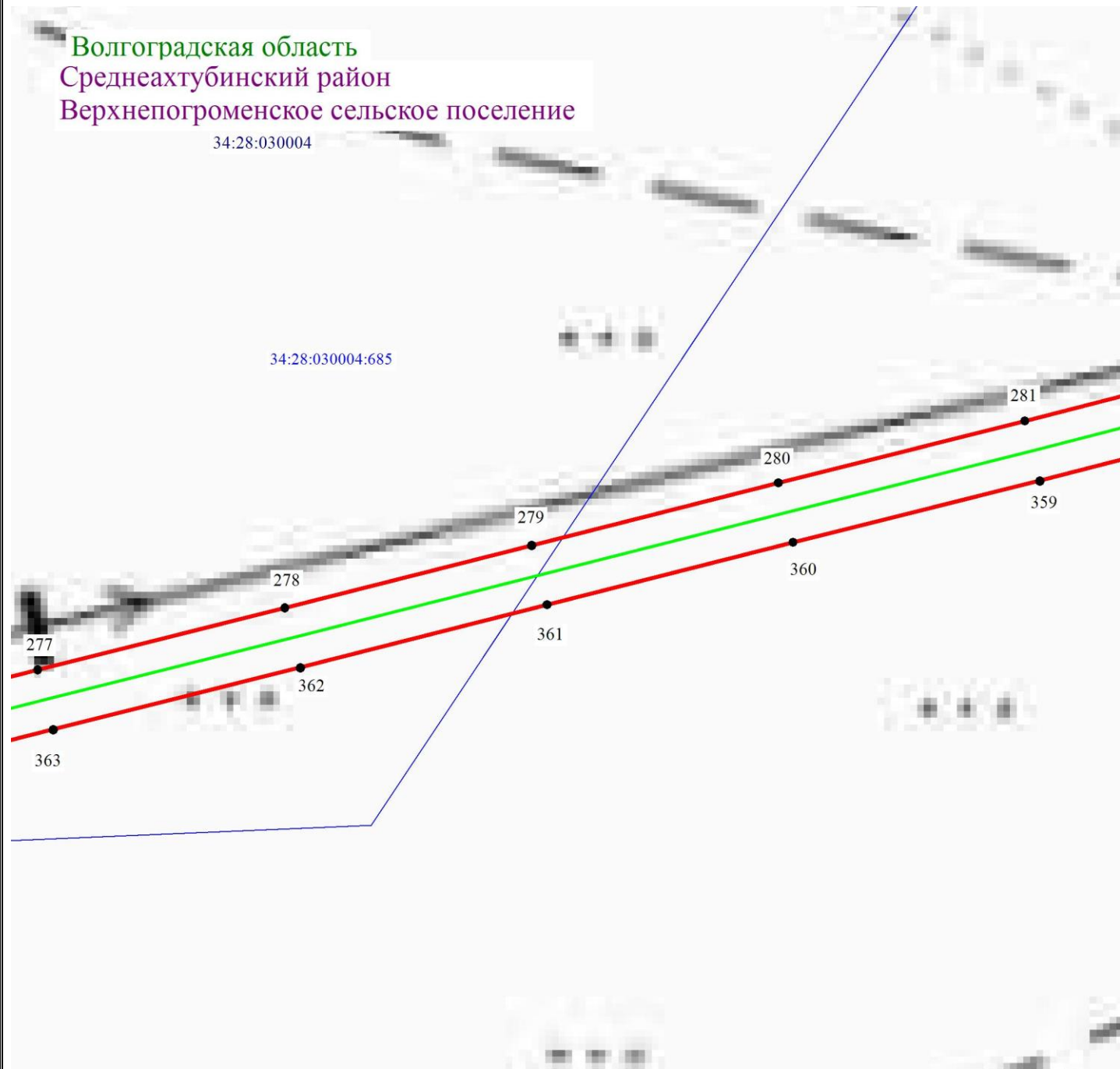


Схема расположения границ публичного сервитута

Волгоградская область
Среднеахтубинский район
Верхнепогроменское сельское поселение

34:28:030004

34:28:030004:685



Масштаб 1: 2000

Используемые условные знаки и обозначения:

- - обозначение границы кадастрового квартала по сведениям ЕГРН
- - обозначение границы земельного участка по сведениям ЕГРН
- - обозначение границы публичного сервитута
- - обозначение объекта электросетевого хозяйства
- 2 - обозначение характерной точки охранной зоны

34:00:0000000 - обозначение номера кадастрового квартала

34:18:100014:525 - обозначение номера земельного участка

Волгоградская область - обозначение муниципального образования

Среднеахтубинский район


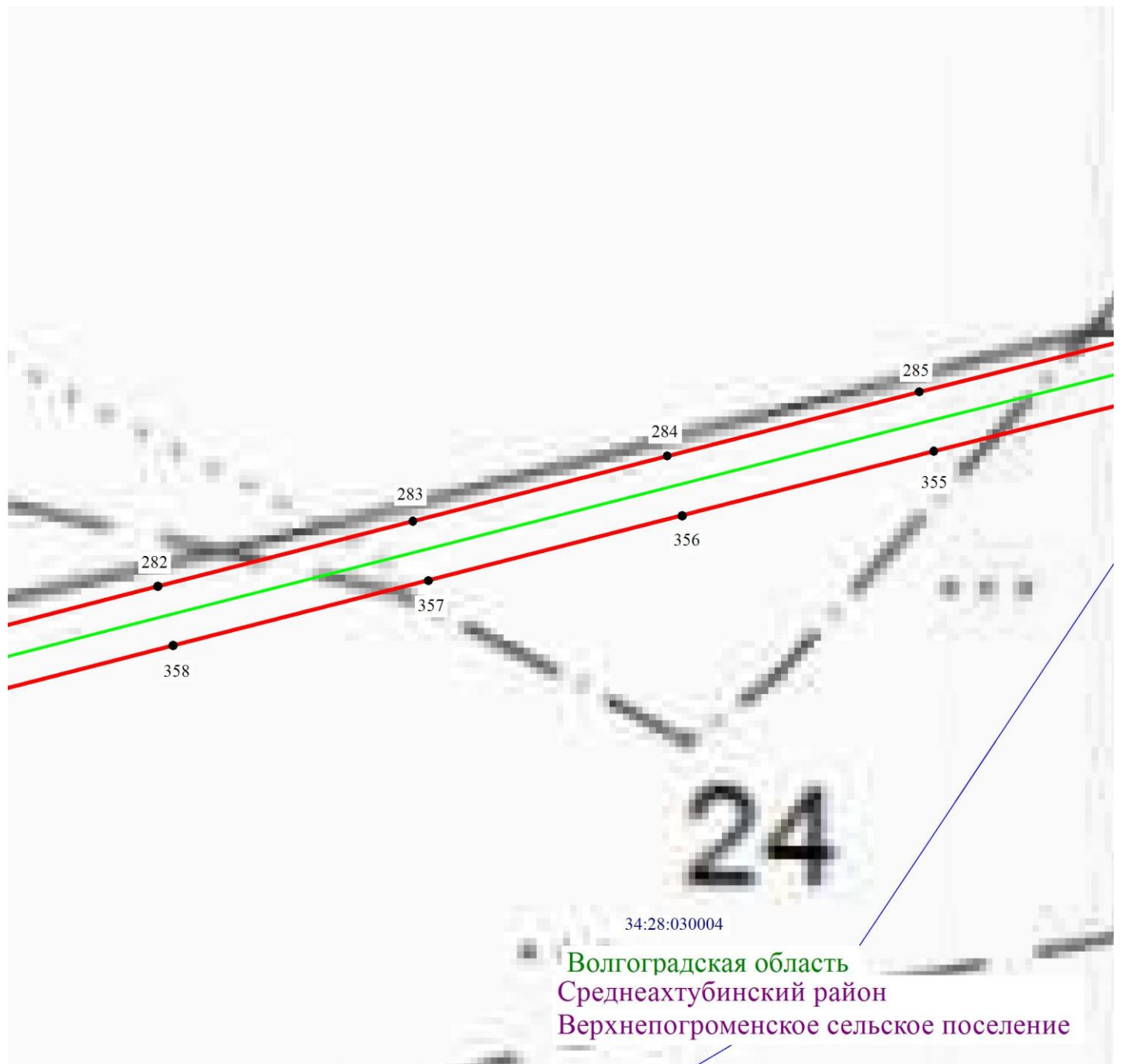


Схема расположения границ публичного сервитута



Масштаб 1: 2000

Используемые условные знаки и обозначения:

- - обозначение границы кадастрового квартала по сведениям ЕГРН
- - обозначение границы земельного участка по сведениям ЕГРН
- - обозначение границы публичного сервитута
- - обозначение объекта электросетевого хозяйства
- 2 - обозначение характерной точки охранной зоны

34:00:0000000 — обозначение номера кадастрового квартала

34:18:100014:525 — обозначение номера земельного участка

Волгоградская область - обозначение муниципального образования

Среднеахтубинский район

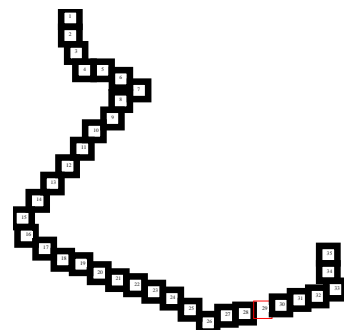
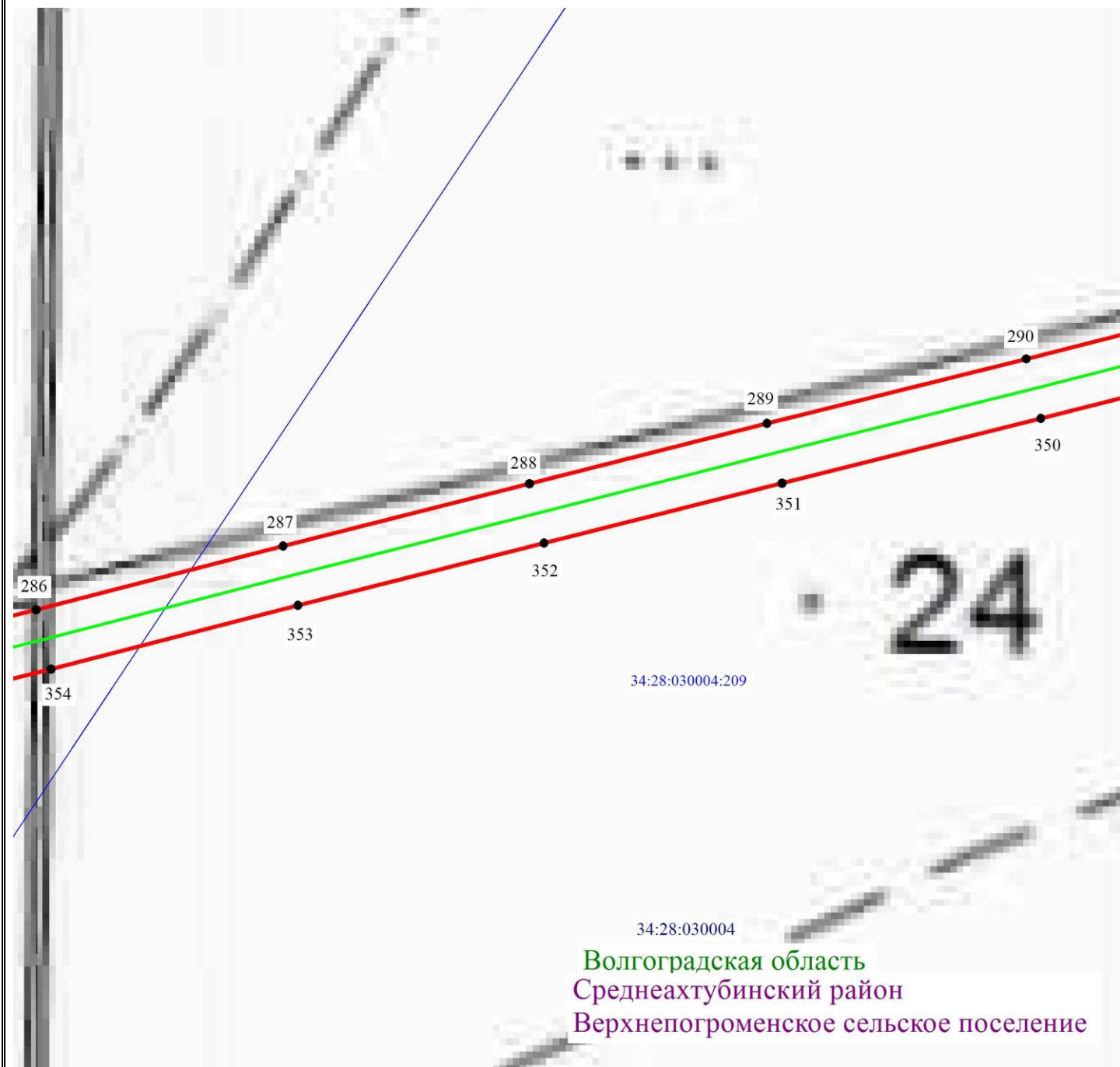


Схема расположения границ публичного сервитута



Масштаб 1: 2000

Используемые условные знаки и обозначения:

- - обозначение границы кадастрового квартала по сведениям ЕГРН
- - обозначение границы земельного участка по сведениям ЕГРН
- - обозначение границы публичного сервитута
- - обозначение объекта электросетевого хозяйства
- 2 - обозначение характерной точки охранной зоны

34:00:0000000 — обозначение номера кадастрового квартала

34:18:100014:525 — обозначение номера земельного участка

Волгоградская область - обозначение муниципального образования

Среднеахтубинский район

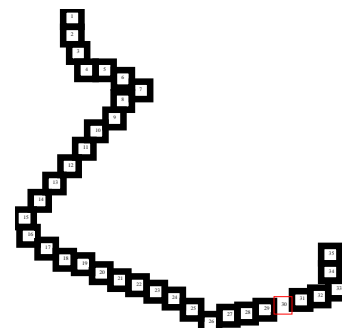



Схема расположения границ публичного сервитута



Масштаб 1: 2000

Используемые условные знаки и обозначения:

- - обозначение границы кадастрового квартала по сведениям ЕГРН
- - обозначение границы земельного участка по сведениям ЕГРН
- - обозначение границы публичного сервитута
- - обозначение объекта электросетевого хозяйства
- 2 - обозначение характерной точки охранной зоны

34:00:0000000 — обозначение номера кадастрового квартала

34:18:100014:525 — обозначение номера земельного участка

Волгоградская область - обозначение муниципального образования

Среднеахтубинский район


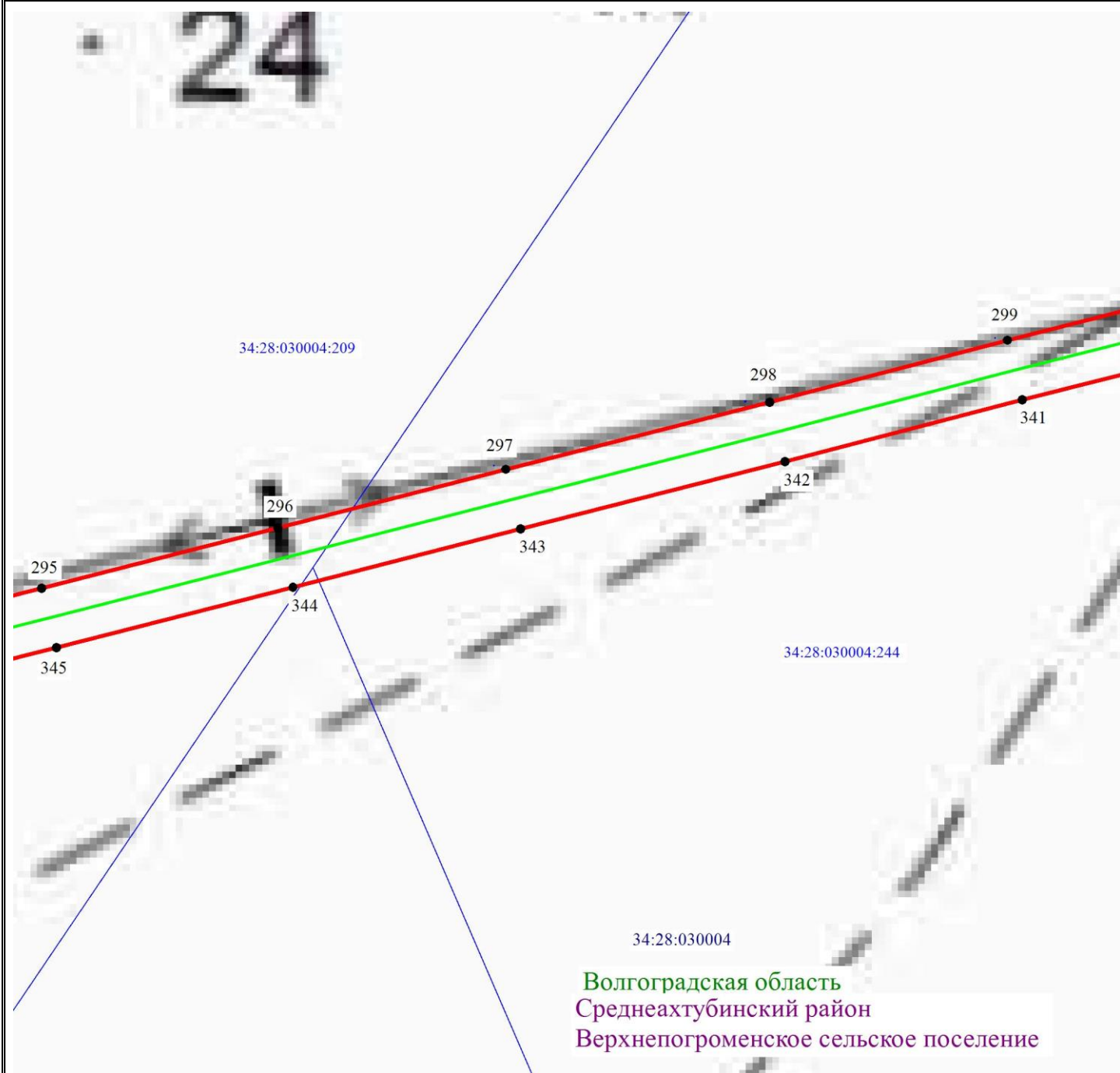


Схема расположения границ публичного сервитута



Масштаб 1: 2000

Используемые условные знаки и обозначения:

- - обозначение границы кадастрового квартала по сведениям ЕГРН
- - обозначение границы земельного участка по сведениям ЕГРН
- - обозначение границы публичного сервитута
- - обозначение объекта электросетевого хозяйства
- 2 - обозначение характерной точки охранной зоны

34:00:0000000 — обозначение номера кадастрового квартала

34:18:100014:525 — обозначение номера земельного участка

Волгоградская область - обозначение муниципального образования

Среднеахтубинский район

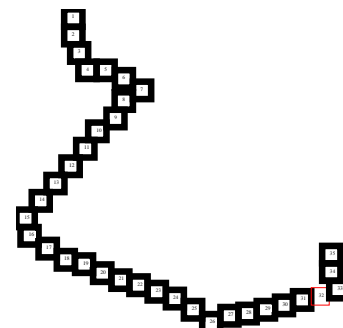
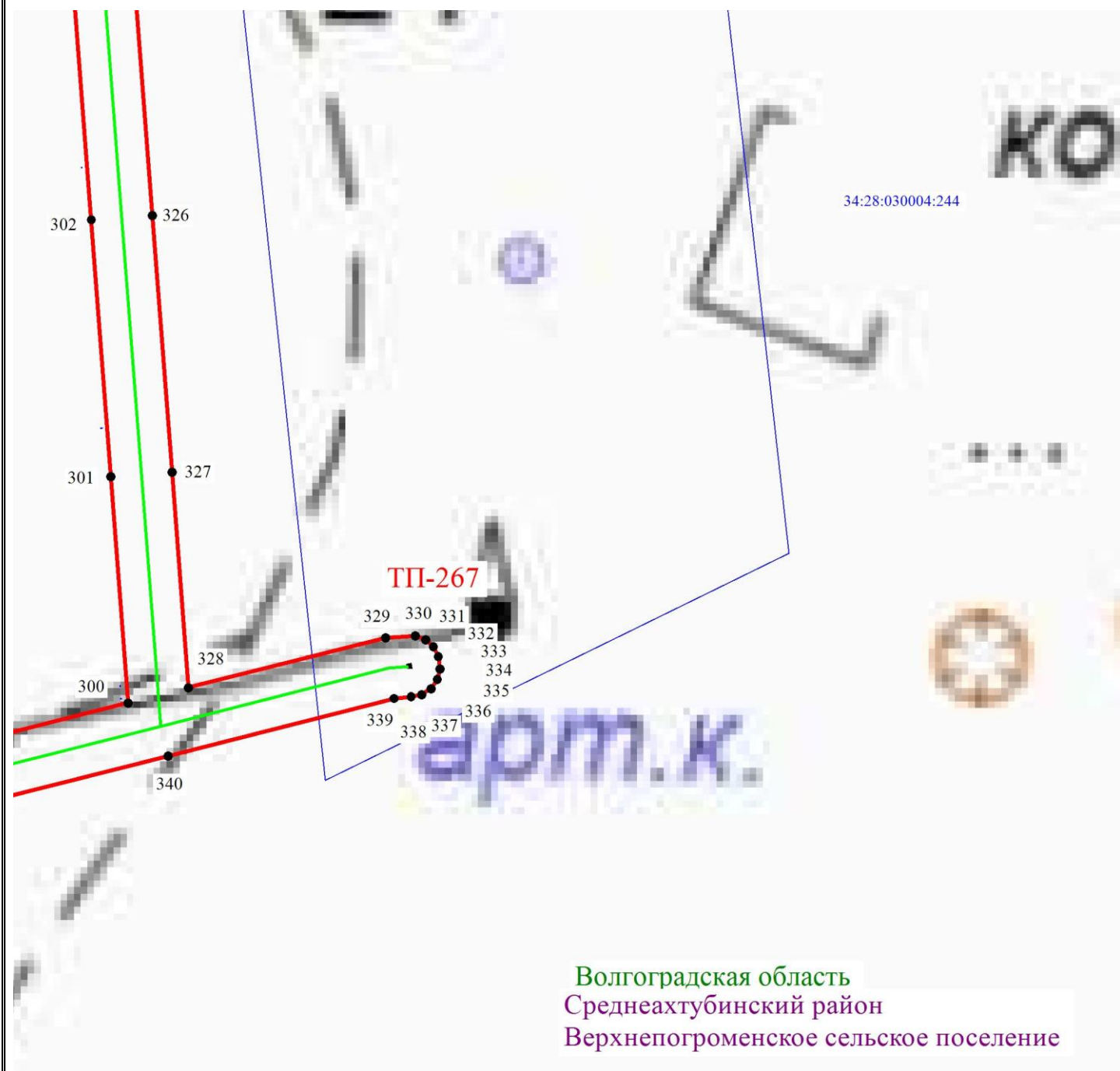


Схема расположения границ публичного сервитута



Масштаб 1: 2000

Используемые условные знаки и обозначения:

- - обозначение границы кадастрового квартала по сведениям ЕГРН
- - обозначение границы земельного участка по сведениям ЕГРН
- - обозначение границы публичного сервитута
- - обозначение объекта электросетевого хозяйства
- 2 - обозначение характерной точки охранной зоны

34:00:0000000 — обозначение номера кадастрового квартала

34:18:100014:525 — обозначение номера земельного участка

Волгоградская область - обозначение муниципального образования

Среднеахтубинский район




Схема расположения границ публичного сервитута

Волгоградская область
Среднеахтубинский район
Верхнепогроменское сельское поселение

34:28:030004

34:28:030004:209

34:28:030004:244

Масштаб 1: 2000

Используемые условные знаки и обозначения:

- - обозначение границы кадастрового квартала по сведениям ЕГРН
- - обозначение границы земельного участка по сведениям ЕГРН
- - обозначение границы публичного сервитута
- - обозначение объекта электросетевого хозяйства
- 2 - обозначение характерной точки охранной зоны

34:00:0000000 — обозначение номера кадастрового квартала

34:18:100014:525 — обозначение номера земельного участка

Волгоградская область - обозначение муниципального образования

Среднеахтубинский район

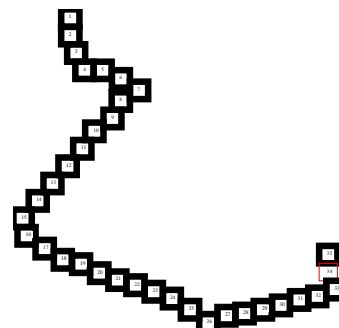
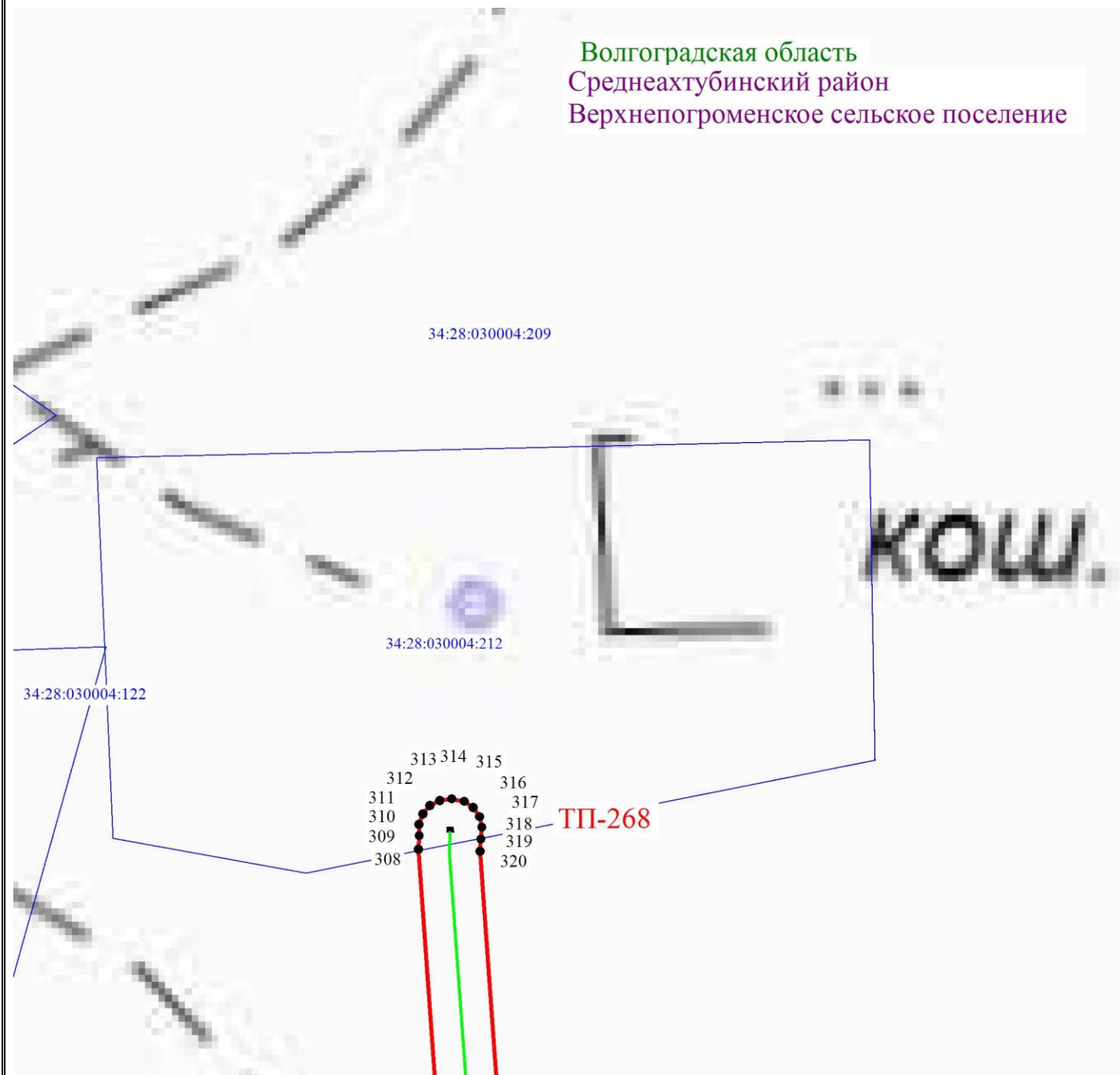


Схема расположения границ публичного сервитута

Волгоградская область
Среднеахтубинский район
Верхнепогроменское сельское поселение



Масштаб 1: 2000

Используемые условные знаки и обозначения:

- - обозначение границы кадастрового квартала по сведениям ЕГРН
- - обозначение границы земельного участка по сведениям ЕГРН
- - обозначение границы публичного сервитута
- - обозначение объекта электросетевого хозяйства
- 2 - обозначение характерной точки охранной зоны

34:00:0000000 — обозначение номера кадастрового квартала

34:18:100014:525 — обозначение номера земельного участка

Волгоградская область - обозначение муниципального образования

Среднеахтубинский район

